

PROIECT DE HOTĂRÂRE NR. 421 / 2021  
privind preluarea, inventarierea și înscrierea în domeniul public al Județului Hunedoara  
a cetăților dacice din Munții Orăștiei – monumente istorice cuprinse în Lista Patrimoniului Mondial  
UNESCO

**CONSILIUL JUDEȚEAN HUNEDOARA;**

Având în vedere referatul de aprobare nr. 2705/18.02.2021 la proiectul de hotărâre inițiat de domnul Laurențiu NISTOR –președintele Consiliului Județean Hunedoara ;

Analizând comunicarea Institutului Național al Patrimoniului din adresa nr. 6631/20.11.2020 privind delimitarea limitelor topografice - zona 1 ale cetăților dacice din Munții Orăștiei înscrise în Lista Patrimoniului Mondial UNESCO, respectiv: cetatea dacică de la Costești-Cetățuie, cetatea dacică de la Costești-Blidaru, cetatea dacică de la Luncani-Piatra Roșie și cetatea dacică de la Bănița;

Potrivit prevederilor Legii nr. 422/2001 privind protejarea monumentelor istorice, republicată cu modificările și completările ulterioare, precum și ale Ordonanței Guvernului nr. 43/2000 privind protecția patrimoniului arheologic și declararea unor situri arheologice ca zone de interes național, republicată;

În conformitate cu prevederile art.867-870 din Legea nr. 287/2009 privind codul civil, republicată, cu modificările și completările ulterioare, precum și ale art. 300 din Ordonanța de urgență nr.57/2019 privind Codul administrativ, cu modificările și completările ulterioare;

În temeiul prevederilor Legii nr. 23/2020 privind regimul juridic al Cetăților dacice din Munții Orăștiei, care fac parte din Lista patrimoniului mondial UNESCO și unele măsuri pentru protejarea acestora;

În temeiul prevederilor art.196 alin. (1) lit.a) din Ordonanța de urgență nr.57/2019 privind Codul administrativ, cu modificările și completările ulterioare;

**HOTĂRĂȘTE:**

**Art. 1.(1)-** Se aprobă preluarea, inventarierea și înscrierea în domeniul public al Județului Hunedoara a cetăților dacice din Munții Orăștiei - monumente istorice cuprinse în Lista Patrimoniului Mondial UNESCO – Cod 906, după cum urmează:

- a) Cetatea dacică de la Costești-Cetățuie, cod LMI HD-I-s-A-03178,
- b) Cetatea dacică de la Costești-Blidaru, cod LMI HD-I-s-A-03181,
- c) Cetatea dacică Luncani-Piatra Roșie, cod LMI HD-I-s-A-03200,
- d) Cetatea dacică de la Bănița, cod LMI HD-I-s-A-03156,

potrivit planurilor de încadrare în zonă, a inventarelor de coordonate în sistem STEREO 70, și a fiselor monumentelor, prevăzute în anexele nr. 1- nr. 4 , care fac parte integrantă din prezenta hotărâre.

**(2)-** Delimitarea zonei de sit (zona 1) pentru obiectivele prevăzute la alin. (1) s-a făcut pe baza perimetrelor comunicate de către Institutul Național al Patrimoniului.

**Art. 2.(1)-** Preluarea și înscrierea cetăților dacice prevăzute la art.1, în domeniul public al Județului Hunedoara, se face în scopul administrării acestora, protejării, conservării și punerii în valoare.

**(2)-** Monumentele prevăzute la art. 1 se dau în administrarea directă a Direcției Generale de Administrare Monumente și Promovare Turistică a Județului Hunedoara , instituție publică înființată în subordinea și finanțarea Consiliului Județean Hunedoara, pe bază de protocol de predare-primire ce se va încheia în termen de 30 de zile de la prezenta, în condițiile legii.

**(3)-** Întreținerea, folosirea, exploatarea și punerea în valoare a cetăților dacice prevăzute la art.1 se face cu respectarea prevederilor Legii nr. 23/2020 privind regimul juridic al cetăților dacice din Munții Orăștiei, care fac parte din Lista patrimoniului mondial UNESCO și unele măsuri de protejarea acestora, precum și cu respectarea legislației în materie.

**(4)-** Lucrările de întreținere curentă, punere în valoare, cercetare, conservare și restaurare a Cetăților dacice, precum și asigurarea serviciilor de supraveghere și pază a acestor obiective se realizează de către Consiliul Județean Hunedoara prin Direcția Generală de Administrare Monumente Istorice și Promovare Turistică a Județului Hunedoara.

**(5)**- Obiectivele și condițiile pentru realizarea lucrărilor și asigurarea serviciilor prevăzute la alin. (4) se stabilesc prin Programul de protecție și gestiune al Cetăților dacice din Munții Orăștiei, care se elaborează de către Ministerul Culturii, cu colaborarea consiliului județean, și se aprobă prin ordin al ministrului culturii, cu avizul Comisiei Naționale a Monumentelor Istorice și al Comisiei Naționale de Arheologie, în termenul prevăzut de lege.

**Art. 3.(1)**- Proprietarilor de terenuri situate în zona de sit (zona 1) li se va înainta o propunere de renunțare la proprietatea terenurilor aferente siturilor istorice și arheologice, formulată în temeiul prevederilor art. 2 din Legea nr. 23/2020.

**(2)**- În situația în care proprietarii prevăzuți la alin. (1) nu intenționează să renunțe la proprietatea terenurilor, aceste terenuri vor fi expropriate de către Consiliul Județean Hunedoara, cu dreptă și prealabilă despăgubire.

**Art.4.(1)**- Prezenta se comunică către:

- Instituția Prefectului - Județul Hunedoara,
- Ministerul Culturii,
- Institutul Național al Patrimoniului,
- OCPI Hunedoara,
- Direcția Generală de Administrare Monumente și Promovare Turistică a Județului Hunedoara,
- Primăria Comunei Orăștioara de Sus,
- Primăria Comunei Bosorod,
- Primăria Municipiului Petroșani,
- Primăria Comunei Bănița,
- Serviciul Administrarea Domeniului Public și Privat, Agenți Economici, Monitorizarea Serviciilor Comunitare de Utilități Publice, din cadrul aparatului de specialitate al Consiliului Județean Hunedoara, prin grija Serviciului Administrație Publică Locală, Relații Publice din cadrul aparatului de specialitate al Consiliului Județean Hunedoara.

**(2)**. Prezenta poate fi contestată în termenul și condițiile Legii nr.554/2004 a contenciosului administrativ, cu modificările și completările ulterioare.

**P** · **PREȘEDINTE,**  
**Laurențiu NISTOR**

**AVIZAT :**  
**SECRETAR GENERAL AL JUDEȚULUI,**  
**Daniel DAN**

**ANEXA nr.1**  
la Hotărârea Consiliului Județean Hunedoara nr. \_\_\_\_\_/2021

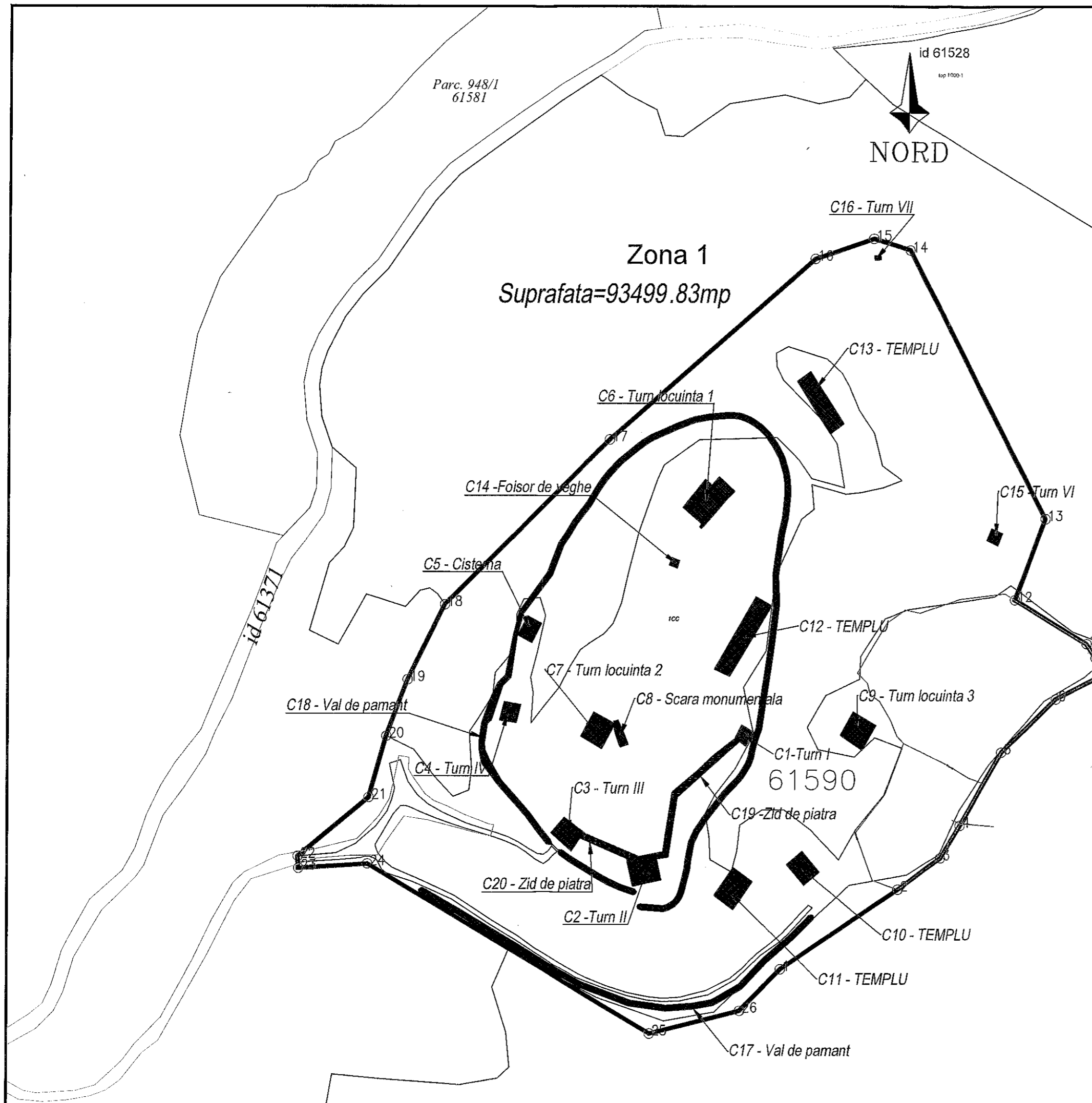
**CETATEA DACICĂ DE LA COSTEȘTI – CETATUIA**  
**- Plan de Amplasament**  
**- Fisa Monumentului Istoric**

Prezenta anexă conține \_\_\_\_ file

PREȘEDINTE,  
Laurențiu NISTOR

SECRETAR GENERAL AL JUDEȚULUI,  
Daniel DAN

Sef Serviciu,  
Munteanu Marius



A. Date referitoare la teren			
Nr. parcela	Categorie de folosinta	Suprafata (mp)	Mentiuni
1	CC	93500	ZONA 1 - Sit arheologic
Total		93500	
B. Date referitoare la constructii			
Cod	Destinatia	Supraf. construita la sol (mp)	Mentiuni
C1	CAS	58	TURN I. Suprafata desfasurata: 58mp
C2	CAS	211	TURN II. Suprafata desfasurata: 211mp
C3	CAS	152	TURN III. Suprafata desfasurata: 152mp
C4	CAS	84	TURN IV. Suprafata desfasurata: 84mp
C5	CAS	95	CISTERNA. Suprafata desfasurata: 95mp
C6	CAS	342	TURN LOCUINTA 1. Suprafata desfasurata: 342mp
C7	CAS	182	TURN LOCUINTA 2. Suprafata desfasurata: 182mp
C8	CAS	53	SCARA MONUMENTALA. Suprafata desfasurata: 53mp
C9	CAS	198	TURN LOCUINTA 3. Suprafata desfasurata: 198mp
C10	CAS	150	TEMPLU. Suprafata desfasurata: 150mp
C11	CAS	217	TEMPLU. Suprafata desfasurata: 217mp
C12	CAS	391	TEMPLU. Suprafata desfasurata: 391mp
C13	CAS	281	TEMPLU. Suprafata desfasurata: 281mp
C14	CAS	18	FOISOR DE VEGHE. Suprafata desfasurata: 18mp
C15	CAS	42	TURN VI. Suprafata desfasurata: 42mp
C16	CAS	7	TURN VII. Suprafata desfasurata: 7mp
C17	CAS	477	VAL DE PAMANT. Suprafata desfasurata: 477mp
C18	CAS	1929	VAL DE PAMANT. Suprafata desfasurata: 1929mp
C19	CAS	260	ZID DE PIATRA. Suprafata desfasurata: 260mp
C20	CAS	94	ZID DE PIATRA. Suprafata desfasurata: 94mp
Total		5241	

INVENTAR DE COORDONATE  
CETATEA COSTESTI-CETATUIA

Nr. Pct.	N [m]	E [m]
1	465953.878	356410.756
2	465995.181	356471.757
3	466011.440	356493.958
4	466028.278	356504.270
5	466066.293	356526.083
6	466094.033	356554.791
7	466105.388	356576.606
8	466109.319	356578.380
9	466112.677	356578.353
10	466115.438	356575.395
11	466122.749	356570.641
12	466145.474	356532.872
13	466187.547	356548.764
14	466326.926	356476.315
15	466332.824	356457.519
16	466322.413	356427.124
17	466228.655	356320.581
18	466142.968	356234.928
19	466103.995	356215.799
20	466074.691	356204.795
21	466042.868	356195.761
22	466012.298	356158.840
23	466006.195	356159.174
24	466008.446	356195.158
25	465920.461	356342.606
26	465932.367	356389.602

Suprafata=93499.83mp

**FIȘA MONUMENTULUI**  
**CETATEA DACICĂ COSTEȘTI - CETĂȚUIA**

<p><b>C 1 - Turnul I</b> aparține sistemului de fortificare dispus în partea sudică și sud – estică a dealului. El are o formă patrulateră (latura exterioară măsoară cca. 8,5 m), iar din structura sa s-a păstrat doar zidăria din blocuri de calcar. Este legat de turnul nr. 2 prin două segmente de zid prevăzute cu contraforți</p>
<p><b>C 2 - Turnul II</b> aparține sistemului de fortificare dispus în partea sudică și sud – estică a dealului. El are o formă patrulateră (laturile exterioare măsoară cca. 14,2 X 15,2 m), iar din structura sa s-a păstrat doar zidăria din blocuri de calcar (grosimea zidului este de aprox. 3 m). Este legat de turnul nr. 1 și turnul nr. 3 prin ziduri ridicate în aceeași tehnică.</p>
<p><b>C 3 – Turnul III</b> aparține sistemului de fortificare dispus în partea sudică și sud – estică a dealului. El are o formă patrulateră (laturile exterioare măsoară cca. 14,2 X 12 m), iar din structura sa s-a păstrat doar zidăria din blocuri de calcar (grosimea zidului este de aprox. 2,9 m). Este legat de turnul nr. 2 printr-un zid ridicat în aceeași tehnică.</p>
<p><b>C 4 - Turnul IV</b> aparține sistemului de fortificare dispus în partea sudică și sud – estică a dealului. El are o formă patrulateră (laturile exterioare măsoară cca. 12 X 10,4 m), iar din structura sa s-a păstrat doar o parte din zidăria din blocuri de calcar.</p>
<p><b>C 5 – Cisterna</b> aflată pe latura vestică a fortificației de la Costești a fost amenajată prin săparea unei gropi în stâncă. Cel mai probabil pereții săi erau căptușiți cu scânduri, după cum indică descoperirea unor resturi de lemn în interiorul său.</p>
<p><b>C 6 – Turnul-locuință 1</b> amplasat în partea nordică a platoului superior al fortificației de la Costești (TL I) are forma unui dreptunghi cu lungimea de cca. 18,9 m și lățimea de 14,8 m, în exterior, iar în interior cu lungimea de 12,6 m și lățimea de 8,2 m (este cel mai mare edificiu de acest tip din întreaga Dacie). Elevația sa cuprindea ziduri din blocuri de calcar, cu o grosime de 3,2 m și înalte de 1,8 m - 2 m, peste care venea o structură din cărămizi slab arse, până la o înălțime de cca. 5-6 m. Acoperișul era prevăzut cu țigle și cu olane. În apropierea colțului sudic se păstrează elementele de calcar de la o scară monumentală.</p>
<p><b>C 7 - Turnul-locuință 2</b> amplasat în partea sudică a platoului superior al fortificației de la Costești (TL II). Laturile exterioare au aproximativ 14,3 m și 12,5 m, iar cele interioare măsoară 8,1 m și 6,3 m Elevația sa cuprindea ziduri din blocuri de calcar, peste care venea o structură din cărămizi slab arse. Acoperișul era prevăzut cu țigle și cu olane.</p>
<p><b>C 8 – Scară monumentală</b> - În imediata apropiere a turnului – locuință 2 a fost descoperită o scara monumentală din lespezi de calcar. Scara avea o lățime de cca. 3 m și era încadrată de două jgheaburi, săpate tot în piatră de calcar, pentru scurgerea apei; în fața ei se aflau pragul și blocurile cu lăcașurile pentru ușori ușii. La mică distanță de marginile ei s-au găsit urmele unor stâlpi de lemn ce au avut probabil menirea să susțină acoperișul din șindrilă.</p>
<p><b>C 9 – Turnul-locuință 3</b> este poziționat în partea estică a fortificației, el având rolul de a străjui drumul care, în antichitate, ducea dinspre Valea Grădiștei spre cetate. Laturile exterioare măsoară cca. 13,80 m x 14,90 m. Din turn s-a păstrat zidăria din blocuri de calcar.</p>
<p><b>C 10 - Templu</b> (T III potrivit numerotării lui D. M. Teodorescu și C. Daicoviciu) este amplasat pe o terasă din partea sud – estică a cetății. S-au păstrat doar o parte din bazele de calcar ale aliniamentelor, ele indicând că templul avea cel puțin șapte șiruri a câte șase rânduri de coloane.</p>
<p><b>C 11 - Templu</b> (T IV potrivit numerotării lui D. M. Teodorescu și C. Daicoviciu) este amplasat pe o terasă din partea sud – estică a cetății. S-au păstrat doar o parte din bazele de calcar ale aliniamentelor, ele indicând că templul avea cel puțin șase șiruri a câte șase rânduri de coloane.</p>
<p><b>C 12 – Templu</b> (T II potrivit numerotării lui D. M. Teodorescu și C. Daicoviciu) este amplasat pe o terasă din apropierea turnului nr. 1. Potrivit cercetărilor arheologice templul avea 4 șiruri a câte 15 rânduri de coloane sprijinite fie pe baze de calcar, fie direct pe stânca special amenajată în acest sens.</p>
<p><b>C 13 – Templu</b> (T I potrivit numerotării lui D. M. Teodorescu și C. Daicoviciu) este amplasat pe o terasă din partea nordică a dealului. Potrivit cercetărilor arheologice templul avea 4 șiruri a câte 15 rânduri de coloane sprijinite pe tamburi de calcar.</p>
<p><b>C 14 – Foișor de veghe</b> este amplasat pe platoul superior al fortificației, în apropierea turnului – locuință nr. I. S-a păstrat doar baza formată din patru blocuri de calcar fasonate, dintre care unul mai păstrează lăcașul pentru cepul stâlpului de lemn ce trebuia fixat în el. Distanțele între blocuri sunt de 3,40 m pe direcția nord – sud și de 3,80 m pe direcția est – vest.</p>

FIȘA MONUMENTULUI  
CETATEA DACICĂ COSTEȘTI - CETĂȚUIA

<p><b>C 15 - Turnul VI</b> a fost amplasat pe panta nordică, mai abruptă, a dealului. Din structura sa s-au păstrat doar câteva blocuri de calcar.</p>
<p><b>C 16 - Turnul VII</b> a fost amplasat pe panta nordică, mai abruptă, a dealului, sub templul nr. I. Din structura sa s-au păstrat doar câteva blocuri de calcar.</p>
<p><b>C 17 – Val de pământ</b> - pe versanții de est, sud și vest s-a construit un val de pământ cu traseul asemănător unei potcoave. Sistemul de construcție al valului nu a fost unitar, ci adaptat la compoziția umpluturii din mantaua sa. De pildă pe unele porțiuni de pe versantul de est unde s-a folosit multă piatră sfărâmată, pentru a asigura stabilitatea umpluturii aceasta din urmă a fost consolidată cu bârne așezate oblic în contrapantă. În antichitate lungimea valului era aproximativ de 340 m. Înălțimea sa nu poate fi determinată cu precizie din pricina aplatizării sale și, pe alocuri, a alunecării spre vale. Astăzi încă este perfect vizibil pe cea mai mare parte a traseului său și se păstrează pe o înălțime ce variază de la 0,50 la 2,50 m.</p>
<p><b>C 18 - Val de pământ</b> - acesta înconjură partea superioară a mamelonului și avea o lățime la bază de 6 – 8 m. Palisada asociată lui era din stâlpi distanțați între ei la 3,3 m și dispuși pe două șiruri. Între stâlpi a fost documentată prezența unor bârne de lemn. Structura sa a fost schimbată parțial în ultima fază de existență a cetății, ajungând la aspectul cunoscut în literatura de specialitate sub denumirea de „valul roșu”.</p>
<p><b>C 19 – Zid de piatră</b> - Două segmente de zid din blocuri de calcar, prevăzute cu șapte contraforți.</p>
<p><b>C 20 – Zid de piatră</b> - Segment de zid din blocuri de calcar care leagă turnurile II și III.</p>

**ANEXA nr.2**  
la Hotărârea Consiliului Județean Hunedoara nr. \_\_\_\_\_/2021

**CETATEA DACICĂ DE LA COSTESTI - BLIDARU**  
**- Plan de Amplasament**  
**- Fisa Monumentului Istoric**

Prezenta anexă conține \_\_\_\_ file

PREȘEDINTE,  
Laurențiu NISTOR

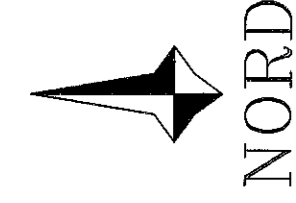
SECRETAR GENERAL AL JUDEȚULUI,  
Daniel DAN

Sef Serviciu,  
Munteanu Marius

INVENTAR DE COORDONATE  
CETATEA COSTESTI-BLIDARU  
SUPRAFATA 1

Nr. Pct.	N [m]	E [m]
41	464806.280	356982.274
42	464808.473	356990.166
43	464810.641	357017.465
44	464795.135	357050.538
45	464788.556	357056.486
46	464741.643	357051.463
47	464734.527	357049.878
48	464726.489	357040.816
49	464716.902	357026.559
50	464702.255	357002.474
51	464682.685	357007.416
52	464674.126	357007.200
53	464658.884	357009.063
54	464647.865	357003.721
55	464630.535	356992.338
56	464614.433	356977.856
57	464594.935	356963.920
58	464574.740	356949.462
59	464562.842	356936.191
60	464489.417	356862.883
61	464479.753	356866.843
62	464452.891	356857.782
63	464457.681	356842.864
64	464468.018	356846.400
65	464475.910	356831.133
66	464486.217	356826.060
67	464506.892	356792.942
68	464517.088	356778.327
69	464527.958	356766.701
70	464558.138	356749.072
71	464573.154	356737.042
72	464573.600	356723.654
73	464592.200	356706.167
74	464606.580	356723.417
75	464585.713	356741.994
76	464578.229	356739.853
77	464559.911	356750.646
78	464540.515	356778.570
79	464518.362	356801.066
80	464495.072	356846.915
81	464524.363	356870.726
82	464551.935	356901.029
83	464580.284	356931.636
84	464595.249	356945.026
85	464605.135	356951.683
86	464620.512	356958.970
87	464641.475	356966.083
88	464666.982	356975.539
89	464678.496	356981.115
90	464689.945	356982.005
91	464711.073	356964.502
92	464715.793	356952.958
93	464729.611	356944.604
94	464743.630	356944.599
95	464768.977	356949.496
96	464772.453	356940.749
97	464776.297	356937.682
98	464781.130	356935.749
99	464786.031	356935.983
100	464789.532	356936.916
101	464792.332	356938.550
102	464801.768	356944.338
103	464799.596	356974.318

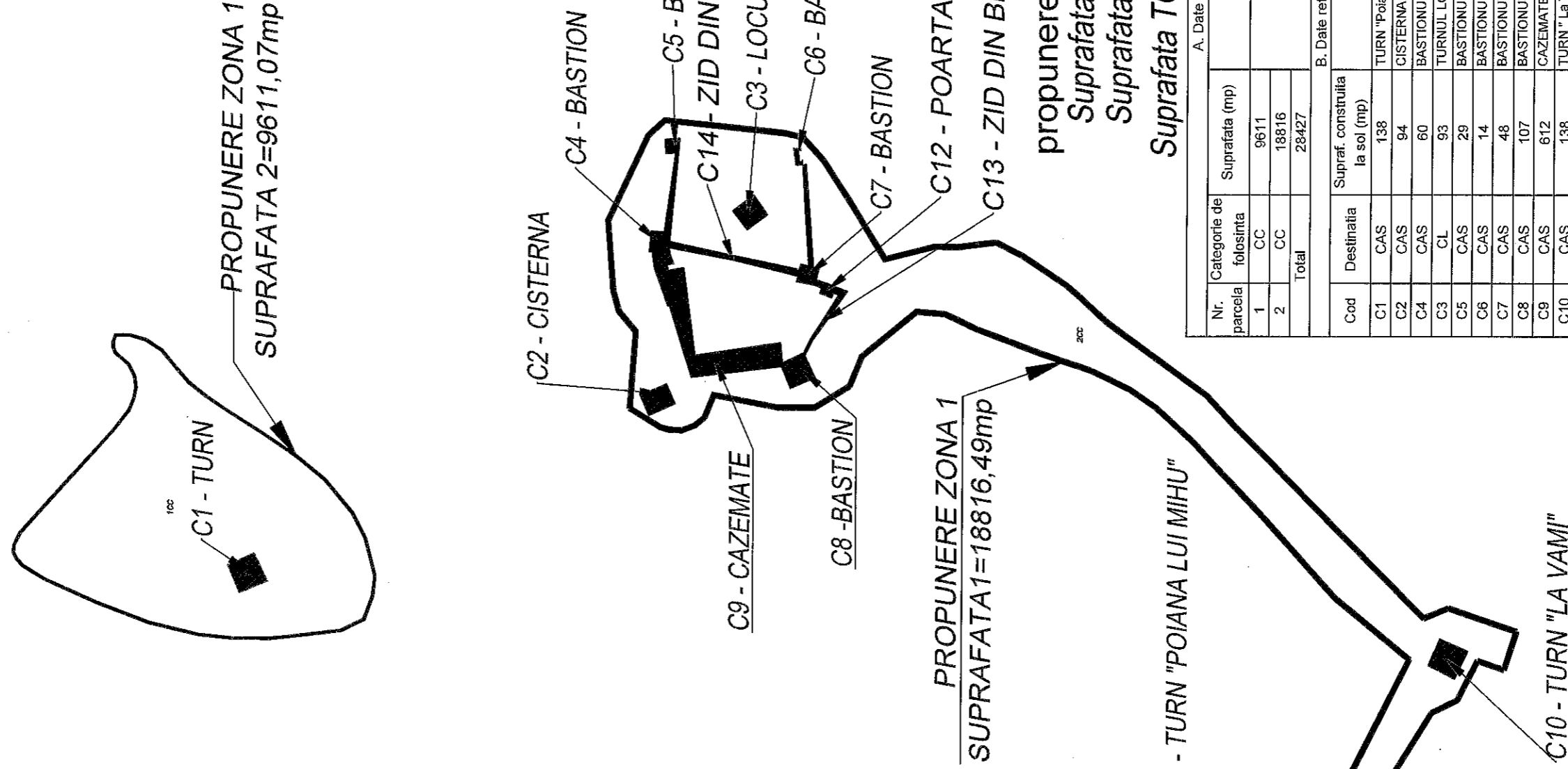
Suprafata = 18816.49mp



INVENTAR DE COORDONATE  
CETATEA COSTESTI-BLIDARU  
SUPRAFATA 2

Nr. Pct.	N [m]	E [m]
1	465039.312	356883.117
2	465041.687	356885.799
3	465042.905	356888.298
4	465042.661	356891.040
5	465040.408	356895.733
6	465022.686	356915.297
7	465004.383	356935.182
8	464997.988	356943.288
9	464995.978	356948.225
10	464995.126	356952.613
11	464995.857	356957.245
12	464998.049	356961.511
13	465001.277	356964.193
14	465003.286	356965.899
15	465004.139	356968.093
16	465004.139	356970.287
17	465003.286	356972.725
18	464997.744	356972.786
19	464991.167	356970.897
20	464985.046	356966.871
21	464980.966	356962.057
22	464974.328	356954.377
23	464967.872	356949.258
24	464960.132	356943.974
25	464945.654	356934.767
26	464931.922	356925.463
27	464920.780	356916.465
28	464910.030	356903.652
29	464905.143	356894.068
30	464901.234	356879.104
31	464902.016	356871.377
32	464905.437	356862.086
33	464914.330	356857.685
34	464933.876	356855.435
35	464942.185	356854.603
36	464956.890	356854.725
37	464969.664	356856.075
38	464989.455	356860.796
39	465010.276	356868.676
40	465030.351	356877.622

Suprafata=9611.07mp



propunere Zona 1 Blidaru  
Suprafata 1 =18816,49mp  
Suprafata 2 =9611,07mp  
Suprafata TOTALA =28427,56mp

A. Date referitoare la teren

Nr. parcela	Categorie de folosinta	Suprafata (mp)	Mentuni
1	CC	9611	ZONA 1 - Sit arheologic
2	CC	18816	
Total		28427	

B. Date referitoare la constructii

Cod	Destinatia	Suprafat. construita la sol (mp)	Mentuni
C1	CAS	138	TURN "Poiana Perjii" P. Suprafata desfasurata: 138mp
C2	CAS	94	CISTERNA P. Suprafata desfasurata: 94mp
C4	CAS	60	BASTIONUL 4 P. Suprafata desfasurata: 60mp
C3	CL	93	TURNUL LOCUINTA P. Suprafata desfasurata: 93mp
C5	CAS	29	BASTIONUL 3 P. Suprafata desfasurata: 29mp
C6	CAS	14	BASTIONUL 2 P. Suprafata desfasurata: 14mp
C7	CAS	48	BASTIONUL 1 P. Suprafata desfasurata: 48mp
C8	CAS	107	BASTIONUL 6 P. Suprafata desfasurata: 107mp
C9	CAS	612	CAZEMATE P. Suprafata desfasurata: 612mp
C10	CAS	138	TURN "La Vami" P. Suprafata desfasurata: 138mp
C11	CAS	145	TURN "Poiana lui Mihu" P. Suprafata desfasurata: 145mp
C12	CAS	34	POARTA INCINTEA IIA P. Suprafata desfasurata: 34mp
C13	CA	42	ZID DIN BLOCURI DE CALCAR P. Suprafata desfasurata: 42mp
C14	CA	224	ZID DIN BLOCURI DE CALCAR P. Suprafata desfasurata: 224mp
Total		1778	



## FIȘA MONUMENTULUI CETATEA DACICĂ COSTEȘTI - BLIDARU

C1 – TURN– „Poiana Perții” – Turnul de aici are dimensiunile de cca. 13,35 m x 12,70 m în exterior și 8 m x 7,75 m în interior, grosimea zidurilor din blocuri de calcar fiind de 2,50 –2,70 m.
C2 – CISTERNA, amplasată în exteriorul cetății, avea dimensiunile interioare de 8 x 6,20 m și o înălțime de 4 m măsurată de la pardoseală până la începutul bolții (ultima din realizată din blocuri de calcar). Pereții săi din piatră legată cu mortar erau căptușii cu mai multe straturi din materiale diferite, menite să asigure impermeabilitatea.
C3 – TURNUL LOCUINȚĂ a fost ridicat în punctul cel mai înalt al platoului; avea formă pătrată, cu latura de cca. 7,60 m și cu ziduri groase de 2 m. Intrarea în turn se făcea pe latura de nord-est – sud-vest. Pe mai multe blocuri de calcar din structura sa au fost incizate litere grecești.
C4 – BASTIONUL 4 a fost construit blocuri de calcar, în aceeași tehnică (de influență elenistică) cu zidul de incintă.
C5 – BASTIONUL 3 a fost construit blocuri de calcar, în aceeași tehnică (de influență elenistică) cu zidul de incintă.
C6 – BASTIONUL 2 - a fost construit blocuri de calcar, în aceeași tehnică (de influență elenistică) cu zidul de incintă; nu s-au păstrat toate laturile sale.
C7 – BASTIONUL 1 - Intrarea în cetate se făcea prin bastionul 1 și era de tip <i>à chicane</i> . La intrarea dinspre exterior blocurile din calcar din canaturile porții prezintă profilaturi verticale, la fel ca și blocurile din colțul de sud-est al bastionului.
C8 – BASTIONUL 6 În prima fază a cetății el era izolat și numai în faza a II-a a devenit bastion ca urmare a unirii cu ziduri a bastioanelor 1 și 5. Parterul lui a fost ridicat cu ziduri de tip <i>murus Dacicus</i> .
C9 – CAZEMATE - Pe laturile de nord și de vest de pe fața internă a zidului incintei a II-a pornesc alte ziduri perpendiculare pe el, care închid încăperi patrulaterale de mărimi variabile. Tehnica de construcție a acestor ziduri este deosebită de a celui de incintă: erau alcătuite din bucăți de stâncă locală, sumar cioplită, ce alternează cu blocuri de calcar, toate legate cu pământ. Spațiile închise de aceste ziduri serveau drept locuri de depozitare a proviziilor, iar planșeul lor ca platformă de luptă.
C10 – TURNUL „La Vămi” - Are o poziție strategică deosebită, fiind cel mai sudic turn din vecinătatea cetății de la Blidaru. Turnul, de formă patrulateră, are latura interioară de 6,8 m, iar cea exterioară de 11,9 m, grosimea zidului fiind de 2,6 m. Tehnica de construcție este cea de inspirație elenistică.
C11 – TURNUL din „Poiana lui Mihu” – Este situat la circa 300 m S-V față de cetate. Turnul, de formă patrulateră, are latura interioară de 6,15 m, iar cea exterioară de 11,75 m; grosimea zidului din blocuri de calcar este de 2,80 m, existând și porțiuni din zid unde ea atinge 2,90 m. Intrarea a fost amplasată pe latura de nord-est.
C 12 – poarta incintei a II-a, flancată de ziduri din blocuri de calcar
C 13 – ziduri ridicate potrivit unei tehnici de influență elenistică (două paramente din blocuri fasonate de calcar și o umplutură de pământ și piatră)
C 14 – ziduri ridicate potrivit unei tehnici de influență elenistică (două paramente din blocuri fasonate de calcar și o umplutură de pământ și piatră)

**ANEXA nr.3**  
la Hotărârea Consiliului Județean Hunedoara nr. \_\_\_\_\_/2021

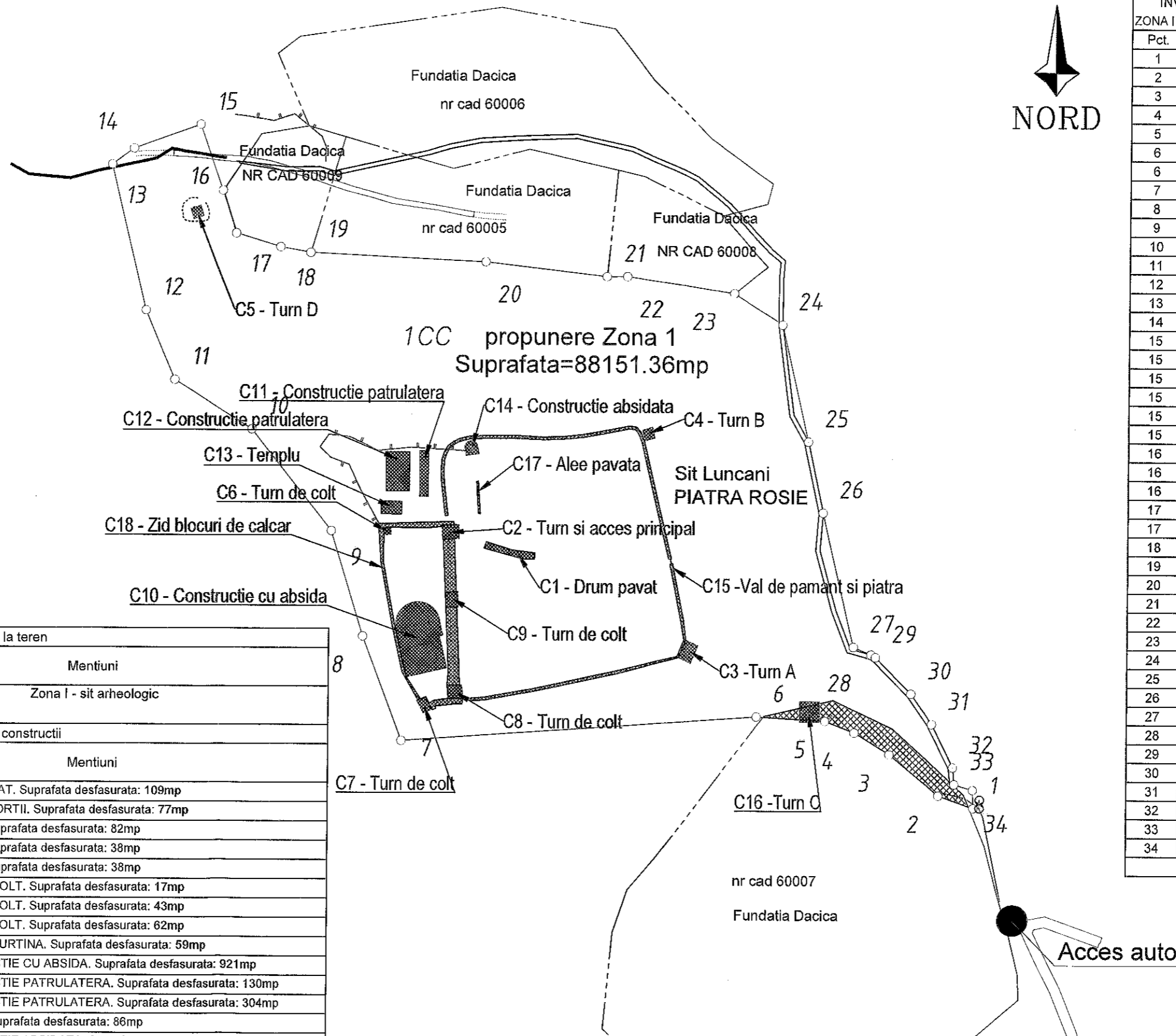
**CETATEA DACICĂ LUNCANI – PIATRA ROȘIE**  
**- Plan de Amplasament**  
**- Fisa Monumentului Istoric**

Prezenta anexă conține \_\_\_\_ file

PREȘEDINTE,  
Laurențiu NISTOR

SECRETAR GENERAL AL JUDEȚULUI,  
Daniel DAN

Sef Serviciu,  
Munteanu Marius



INVENTAR DE COORDONATE		
ZONA I CETATEA DACICA PIATRA ROSIE		
Pct.	Nord(X)	Est(Y)
1	457373.00	355943.05
2	457380.04	355922.66
3	457403.47	355894.84
4	457415.85	355874.83
5	457422.39	355857.95
6	457424.77	355818.13
6	457424.77	355818.13
7	457410.66	355613.90
8	457470.11	355591.25
9	457530.32	355572.73
10	457588.21	355526.76
11	457616.27	355482.21
12	457655.92	355465.42
13	457738.92	355445.14
14	457748.11	355457.74
15	457761.76	355495.66
15	457761.76	355495.66
15	457761.76	355495.66
15	457761.76	355495.66
15	457761.76	355495.66
15	457761.76	355495.66
16	457724.50	355509.02
16	457724.50	355509.02
16	457724.50	355509.02
17	457700.00	355516.84
17	457700.00	355516.84
18	457692.14	355542.43
19	457689.01	355559.53
20	457683.95	355660.10
21	457675.75	355729.87
22	457675.83	355741.47
23	457666.52	355803.58
24	457648.61	355831.49
25	457581.79	355847.20
26	457541.25	355856.02
27	457464.72	355873.97
28	457460.46	355884.03
29	457458.91	355886.57
30	457438.14	355906.79
31	457420.79	355918.62
32	457396.13	355930.91
33	457386.57	355931.80
34	457383.34	355942.66
S=88151.36mp		

A. Date referitoare la teren			
Nr. parcela	Categorie de folosinta	Suprafata (mp)	Mentiuni
1	CC	88151	Zona I - sit arheologic
Total		88151	

B. Date referitoare la constructii			
Cod	Destinatia	Supraf. construita la sol (mp)	Mentiuni
C1	CAS	109	DRUM PAVAT. Suprafata desfasurata: 109mp
C2	CAS	77	TURNUL PORTII. Suprafata desfasurata: 77mp
C3	CAS	82	TURN A. Suprafata desfasurata: 82mp
C4	CAS	38	TURN B. Suprafata desfasurata: 38mp
C5	CAS	38	TURN D. Suprafata desfasurata: 38mp
C6	CAS	17	TURN DE COLT. Suprafata desfasurata: 17mp
C7	CAS	43	TURN DE COLT. Suprafata desfasurata: 43mp
C8	CAS	62	TURN DE COLT. Suprafata desfasurata: 62mp
C9	CAS	59	TURN DE CURTINA. Suprafata desfasurata: 59mp
C10	CL	921	CONSTRUCTIE CU ABSIDA. Suprafata desfasurata: 921mp
C11	CL	130	CONSTRUCTIE PATRULATERA. Suprafata desfasurata: 130mp
C12	CL	304	CONSTRUCTIE PATRULATERA. Suprafata desfasurata: 304mp
C13	CAS	86	TEMPLU. Suprafata desfasurata: 86mp
C14	CL	52	CONSTRUCTIE ABSIDATA. Suprafata desfasurata: 52mp
C15	CAS	621	VAL DE PAMANT SI PIATRA (INCINTA I). Suprafata desfasurata: 621mp
C16	CAS	132	TURN C. Suprafata desfasurata: 132mp
C17	CAS	19	ALEE PAVATA. Suprafata desfasurata: 19mp
C18	CAS	818	ZID DIN BLOCURI DE CALCAR. Suprafata desfasurata: 818mp
Total		3608	

**FIȘA MONUMENTULUI  
CETATEA DACICĂ PIATRA-ROȘIE**

<b>C1 - Drum pavat</b> cu lespezi de calcar, lat de cca. 3 m (păstrat discontinuu), care traversează incinta mare și se constituie în accesul principal până la turnul C2 (poarta).
<b>C2 – Turnul porții</b> , construit din blocuri de piatră de calcar (6 X 5,60 m); din acest turn urcă trepte din piatră (păstrate discontinuu) care permit accesul pe platoul superior din interiorul fortificației
<b>C3 – Turnul A</b> (5,30 X 5,30 m) construit din cărămidă, pe o bază din blocuri de calcar. A fost inițial izolat și , mai apoi, a fost integrat incintei mari
<b>C4 – Turnul B</b> (5,30 X 5,30 m) construit din cărămidă, pe o bază din blocuri de calcar, a fost inițial izolat și , mai apoi, a fost integrat incintei mari.
<b>C5 – Turnul D</b> – dimensiunile nu se cunosc, fiind foarte prost păstrat și nefiind cercetat arheologic.
<b>C6 – Turn de colț</b> , adosat în interiorul incintei de piatră fasonată (3,10 X 3,10 m).
<b>C7 – Turn de colț</b> , adosat în interiorul incintei de piatră fasonată (prezența sa este incertă).
<b>C8 - Turn de colț</b> , adosat în interiorul incintei de piatră fasonată (4,80 X 5,20 m).
<b>C9 – Turn de curtină</b> , adosat în interiorul incintei de piatră fasonată (4,80 X 5,20 m).
<b>C10 – Construcție cu absidă</b> , cu două încăperi (dimensiuni totale ale încăperilor: 22,50 X 13,20 m), cu baze din blocuri mici de piatră și pridvor absidat (dimensiuni totale ale clădirii: 40 X 28 m).
<b>C11 – Construcție patrulateră</b> (26 X 5 m), cu 4 încăperi, cu baze din blocuri mici de piatră.
<b>C12 – Construcție patrulateră</b> (22,5 X 13,5 m), cu 5 încăperi, cu baze din blocuri mici de piatră.
<b>C13 – Templu</b> - aliniament de coloane – se mai păstrează două baze din calcar de coloane .
<b>C14 – Construcție absidată</b> (7,50 X 7,80 m) cu două încăperi, cu baze din blocuri mici de piatră.
<b>C15 – Val de pământ și piatră (incinta I)</b> - (val de pământ, piatră și lemn – 140 X 125 m), adosată celei mici din piatră fasonată, urmează contururile pantei dealului și integrează turnurile C3 și C4.
<b>C 16 – Turnul C</b> (11,50 X 11,50 m), a fost construit pe cărarea de acces spre cetate, din blocuri de piatră de calcar care susțineau o elevație de cărămidă. Este foarte prost păstrat.
<b>C 17 - Aleea pavată</b> (lată de 1 – 1,20 m) care duce spre construcția absidată de pe terasa I. Este p ramificație a căii de acces principale.
<b>C18 – Zid din blocuri de calcar</b> cu doua paramente care leaga turnurile (C2, C6, C8 si C9)

**ANEXA nr.4**  
la Hotărârea Consiliului Județean Hunedoara nr. \_\_\_\_\_/2021

**CETATEA DACICĂ DE LA BĂNIȚA**  
**- Plan de Amplasament**  
**- Fisa Monumentului istoric**

Prezenta anexă conține \_\_\_\_ file

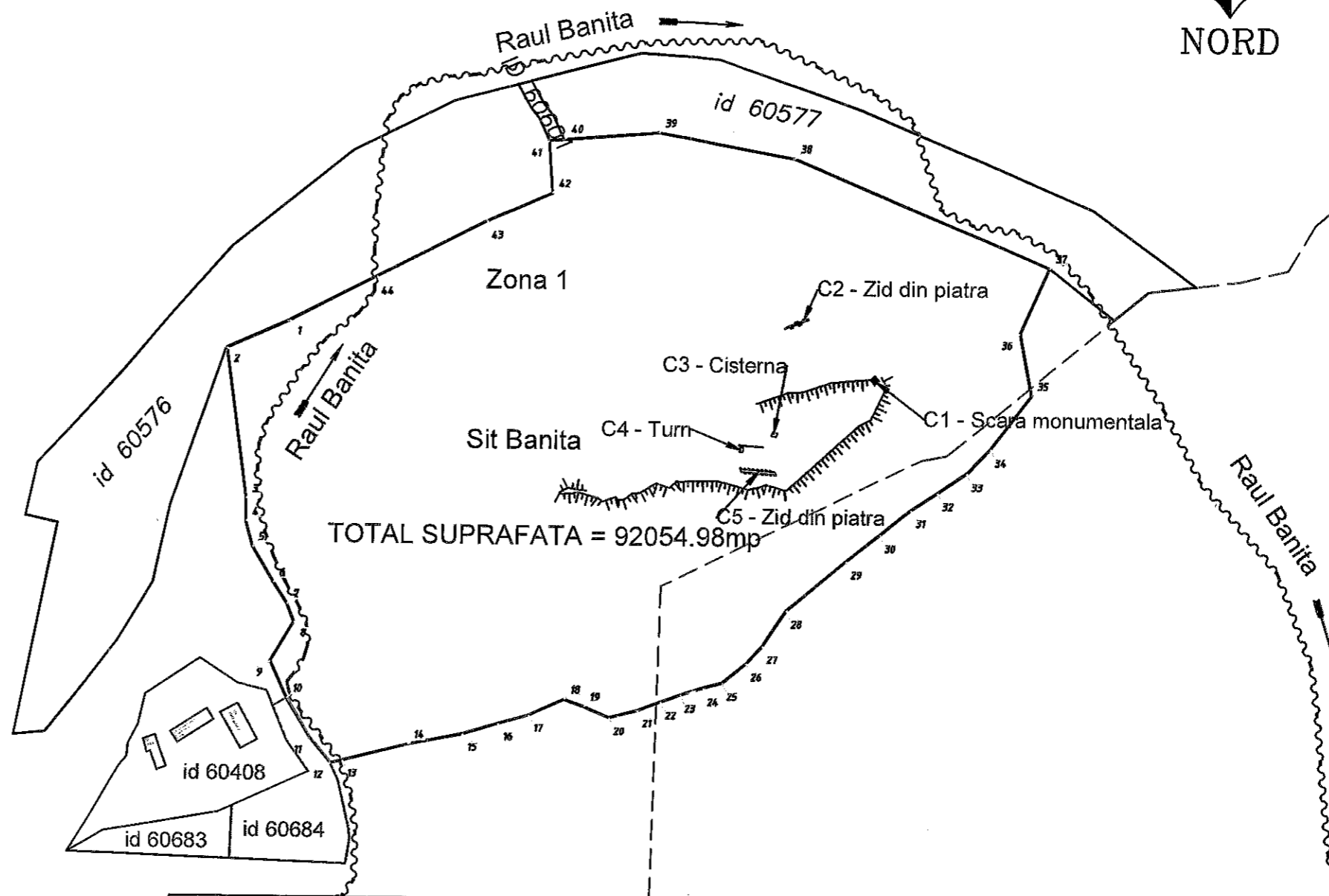
**PREȘEDINTE,**  
**Laurențiu NISTOR**

**SECRETAR GENERAL AL JUDEȚULUI,**  
**Daniel DAN**

Sef Serviciu,  
Munteanu Marius

INVENTAR DE COORDONATE  
ZONA I CETATEA DACICA BANITA

Pct.	Nord(X)	Est(Y)
1	440536.59	368042.21
2	440522.33	368009.89
3	440444.38	368021.02
4	440432.43	368021.03
5	440419.54	368024.71
6	440401.15	368035.73
7	440390.10	368043.10
8	440380.91	368046.78
9	440360.66	368034.81
10	440341.34	368043.66
11	440321.10	368056.17
12	440308.12	368067.29
13	440309.68	368073.41
14	440318.34	368107.50
15	440323.85	368136.02
16	440329.39	368154.42
17	440333.97	368170.07
18	440342.26	368188.46
19	440338.59	368198.57
20	440333.07	368211.47
21	440336.74	368226.18
22	440341.34	368238.14
23	440345.01	368248.26
24	440348.71	368260.22
25	440351.46	368270.34
26	440361.60	368283.22
27	440370.78	368291.50
28	440389.17	368303.47
29	440414.94	368334.74
30	440428.75	368352.22
31	440441.63	368367.86
32	440450.82	368381.66
33	440460.95	368396.39
34	440473.82	368408.35
35	440501.43	368429.51
36	440533.62	368423.06
37	440567.29	368438.19
37	440567.29	368438.19
38	440622.58	368304.39
39	440635.27	368233.03
40	440631.28	368184.10
41	440630.65	368176.43
42	440603.49	368178.42
43	440588.89	368145.02
44	440559.83	368087.88
S=92054.98mp		



A. Date referitoare la teren			
Nr. parcela	Categorie de folosinta	Suprafata (mp)	Mentiuni
1	CC	92055	Zona 1 - Sit arheologic
Total		92055	
B. Date referitoare la constructii			
Cod	Destinatia	Supraf. construita la sol (mp)	Mentiuni
c1	CAS	10	Scara monumentala. Suprafata desfasurata: 10mp
C2	CAS	9	Zid din piatra. Suprafata desfasurata: 9mp
C3	CAS	6	Cisterna. Suprafata desfasurata: 6mp
C4	CAS	4	Turn. Suprafata desfasurata: 4mp
C5	CAS	28	Zid din piatra. Suprafata desfasurata: 28mp
Total		57	

Cetatea Banita  
21.01.2021

## FIȘA MONUMENTULUI CETATEA DACICĂ BĂNIȚA

**C1 – Scara monumentală** - În epocă dacică, primul element de fortificare a constat dintr-un **zid** lung de 115 m și lat de 2 m, ridicat pe panta de nord și parțial pe cea de nord-est. Tehnica de construcție este cea cunoscută sub numele de *murus Dacicus*. În partea de nord-est a zidului s-a aflat intrarea în cetate constând dintr-o poartă cu trepte de calcar încadrate de balustrade din andezit. Lărgimea porții (în partea de jos) la intrare era de aproximativ 2,50 m, în partea opusă de 3,30 m, iar lungimea ei era de 4,50 m.

**C2 – Zid din piatră** - Dealul a fost utilizat ca loc de fortificație și în evul mediu; unul dintre elementele păstrate se află pe panta de nord, este un segment de zid din piatră locală legată cu mortar, păstrată până la 1,5 m înălțime.

**C3 – Cisternă** - amenajare în stâncă.

**C4 – Turn**

**C5 – Zid.**

Dincolo de poartă se află trei terase în trepte, ce se succed pe direcția est-vest. Aici au mai fost descoperite urmele unor construcții: un zid gros de 1,40 m care închidea a doua terasă; urmele unei clădiri cu temelii din blocuri de calcar și partea superioară din lemn. Spre marginile de vest și sud ale terasei au fost săpate în stâncă două canale menite să dreneze apa din precipitații. Înainte de a ajunge pe ultima terasă, un alt zid închide din trei părți o suprafață nivelată a stâncii, aproape de mijlocul căreia s-au păstrat patru gropi circulare unde se fixau probabil stâlpii de susținere ai unui turn de veghe din lemn.