

HOTĂRÂREA NR.275/2018
privind aprobarea închiderii temporare a circulației rutiere pe unele sectoare de drumuri județene pe perioada iernii 2018 - 2019

CONSILIUL JUDEȚEAN HUNEDOARA;

Având în vedere proiectul de hotărâre nr.276/2018 inițiat de Președintele Consiliului Județean Hunedoara, domnul Mircea Flaviu Bobora, raportul de specialitate nr.15935/2018 al Direcției tehnice și investiții din cadrul aparatului de specialitate al consiliului județean, avizul Comisiei de studii, prognoze economico-sociale, buget, finanțe, agricultură, silvicultură, administrarea domeniului public și privat al județului cuprins în Raportul nr.16273/2018, avizul Comisiei privind organizarea, dezvoltarea urbanistică, realizarea lucrărilor publice, protecția mediului înconjurător, conservarea monumentelor istorice și de arhitectură, precum și gospodărirea resurselor naturale cuprins în Raportul nr.16274/2018, precum și avizul Comisiei pentru administrație publică locală, juridică, apărarea ordinii publice, problemele minorităților, respectarea drepturilor omului și a libertăților cetățenești cuprins în Raportul nr.16278/2018;

Văzând adresa nr.155.618/SR/17.10.2018 a Inspectoratului de Poliție Județean Hunedoara – Serviciul Rutier, înregistrată la Consiliul Județean Hunedoara sub nr.15927/19.10.2018;

În conformitate cu prevederile art.22, art.44 și art.45 alin.1 din Ordonanța Guvernului nr.43/1997 privind regimul drumurilor, republicată, cu modificările și completările ulterioare;

Potrivit prevederilor art.5 alin 7 din Ordonanța Guvernului nr.195/20020 privind circulația pe drumurile publice, republicată, cu modificările și completările ulterioare;

Având în vedere Ordinul Ministrului Dezvoltării Regionale și Administrației Publice nr.289 din 17.06.2013 pentru aprobarea reglementării tehnice „ Normativ privind prevenirea și combaterea înzăpezirii drumurilor publice „, indicativ AND 525 – 2013;

În temeiul prevederilor art.91 alin.5 lit.a pct.12, precum și ale art.97 alin.1 din Legea administrației publice locale nr.215/2001, republicată, cu modificările și completările ulterioare;

HOTĂRĂȘTE:

Art.1. Se aprobă închiderea temporară a circulației rutiere pe unele sectoare de drumuri județene pe perioada iernii 2018 – 2019, respectiv de la data de 15.11.2018 la data de 31.03.2019, conform Anexei nr.1, care face parte integrantă din prezenta hotărâre.


Art.2. Se aprobă:

- instalarea la începutul fiecărui tronson de drum închis circulației rutiere, de bariere normale pe care sunt montate indicatoare rutiere "Accesul interzis" și de orientare cu semnificația "Drum închis temporar în perioada 15.11.2018 - 31.03.2019", conform Anexei nr. 2 care face parte integrantă din prezenta hotărâre;
- prin intermediul mass-media cu acoperire la nivelul întregului județ se va informa populația localităților tranzitate/afectate, Inspectoratul pentru Situații de Urgență Hunedoara, precum și furnizorii de servicii și utilități cu privire la perioada în care este închisă circulația rutieră și cu indicarea rutelor ocolitoare;
- interzicerea depozitării pe partea carosabilă a tronsoanelor de drum închise circulației rutiere, de materiale (nisip, pietriș, parapeți din beton etc.) în vederea evitării blocării efective a căii de acces în cazul intervențiilor în caz de urgență.

Art.3. (1) Prezenta hotărâre va fi dusă la îndeplinire de către Direcția Tehnică și Investiții - Serviciul administrare drumuri din cadrul aparatului de specialitate al consiliului județean și se va comunica celor interesați prin grija Serviciului administrație publică locală, relații publice, ATOP din cadrul aparatului de specialitate al Consiliului Județean Hunedoara.

(2) Prezenta hotărâre poate fi contestată în termenul și condițiile Legii nr.554/2004 a contenciosului administrativ, cu modificările și completările ulterioare.

PREȘEDINTE,
Mircea Flaviu Bobora



CONTRASEMNEAZĂ:
SECRETAR AL JUDEȚULUI,
Mariana Daniela Bîrsoan

Deva, la 26 octombrie 2018

Cuprinzând sectoarele de drumuri județene închise pe perioada iernii 2018 - 2019 respectiv de la data de 15.11.2018 până la data de 31.03.2019, cu rutele ocolitoare ori precizări suplimentare:

- 1) **DJ 660A : Câmpul lui Neag - Cabana Câmpul lui Neag – limită județ Gorj,**
pe sectorul Cabana Câmpul lui Neag–lim. jud. Gorj cuprins între km 0+800-km 6+750;
- 2) **DJ 664 : limită județ Gorj – Pas Vulcan - Vulcan,**
pe sectorul lim. jud.Gorj – Pas Vulcan, cuprins între km 35+000 - km 38+300;
- 3) **DJ 666 : DN 66 (Merișor) – Dealu Babii - Vulcan,**
pe sectorul Merișor - Dealu Babii, cuprins între km 3+000 - km 6+000;
- 4) **DJ 667 : Pui – Hobița – Cabana Baleia,**
pe sectorul Hobița - Cabana Baleia, cuprins între km 5+545-km 21+600;
- 5) **DJ 667 A :DN 66 – Sălașu de Sus – Nucșoara - Cabana Pietrele,**
pe sectorul Cârnic-Cabana Pietrele, cuprins între km17+000-km 21+700;
- 6) **DJ 668A:Streisângiorgiu (DJ668)- Chitid – Boșorod – Luncani – Alun – Târșa**
pe sectorul Alun – Târșa, cuprins între km 19+250 -km 24+750 ;
- 7) **DJ 668B:Turmaș- Mărtinești- Jeledinți – Măgura – DJ668**
pe sectorul Măgura –DJ668, cuprins între km 9+670 -km 12+650 ;
- 8) **DJ 668C : DN 66(Bretea Strei) – Bretea Română – Bățălar - Chitid,**
pe sectorul Bățălar – Chitid, cuprins între km 9+300 la km 12+000;
- 9) **DJ 672C : limită județ Gorj – DN 66A,**
pe sectorul limită județ Gorj-Câmpul lui Neag, cuprins între km 40+776-km 47+300;
- 10) **DJ 680B : DN 68A - Lăpugiu de Jos - Lăpugiu de Sus– Răchițaua,**
pe sectorul Lăpugiu de Sus–Răchițaua, cuprins între km 7+450-km 25+530;
- 11) **DJ 685 : Cârnești - Cabana Gura Zlata – Baraj Retezat – Cabana Rotunda,**
pe sectorul Baraj Retezat–Cabana Rotunda, cuprins între km 33+290-km 48+700;
- 12) **DJ 687C :Hațeg - Ciula Mare – Răchitova – DJ 687G,**
pe sectorul Răchitova –DJ 687G, cuprins între km 20+400 - km 28+762;
- 13) **DJ 687G : DN 68 - Densuș – Ștei –DJ 687D (Lunca Cernii de Jos),**
pe sectorul Ștei-DJ 687D(Lunca Cernii de Jos), cuprins între km14+650 - km 32+985;
- 14) **DJ 687J : Hunedoara - Cerbăl – Socet - Feregi,**
pe sectorul Socet -Feregi, cuprins între km 26+500 -km 44+600;
- 15) **DJ 687K : Bretea Streiului – Silvașu de Jos - Silvașu de Sus – Mănăstirea Prislop,** pe sectorul Bretea Streiului-Silvașu de Jos, cuprins între km 0+000-km 5+100;
- 16) **DJ 687N: Ghelari – Grînele – Dealu Mic – DJ 687D,**
pe sectorul Grînele – Dealu Mic, cuprins între km 2+7000-km 6+500;
- 17) **DJ 705D : Bozeș - Băcăia –lim.jud. Alba– lim.jud. Alba – Stănița - Buceș,**
pe sectorul Stănița - lim.jud. Alba, cuprins între km 33+100 - km 34+900;

- 18) **DJ 705F : DJ 705A(Căstău) – Sibișel -Cabana Prislop**,
pe sectorul Sibișel -Cabana Prislop, cuprins între km11+100 - km 29+100;
- 19) **DJ 706B : Luncoiu de Jos(DN 76) - Stejărel – Luncșoara – Sârbi(DJ 706)**,
pe sectorul Stejărel –Luncșoara, cuprins între km 3+450 - km 7+420;
- 20) **DJ 706D : Săcărâmb - Roșia – Balșa**,
pe sectorul Săcărâmb – Balșa, cuprins între km 0+000 - km 17+500;
- 21) **DJ 707 : limită județ Arad - Căzânești – Vața de Jos (DN 76)**,
pe sectorul lim. jud Arad - Căzânești, cuprins între km 22+700-km 29+500;
- 22) **DJ 708D : Veșel - Muncelul Mic – Feregi – Vadu Dobrii – Lunca Cernii de Sus**,
pe sectorul Feregi - Lunca Cernii de Sus, cuprins între km 25+500 - km 53+600;
- 23) **DJ 709F : Slătioara(DN7A) - Cabana Rusu – Masiv Parâng**,
pe sectorul Cabana Rusu - Masiv Parâng, cuprins între km 6+600-km 12+600;
- 24) **DJ 742A : Buceș – După Piatră – Tarnița - lim.jud.Alba**,
pe sectorul Tarnița - lim.jud.Alba, cuprins între km 13+600 - km 17+100;
- 25) **DJ 742B : Blăjeni (DN 74) - Criș – DJ 762**,
pe sectorul Blăjeni – Criș – DJ 762, cuprins între km 11+800-km 23+550;
- 26) **DJ 761B : Bârsău - Nojag – Vărmaga – Banpotoc - DJ 107A**,
pe sectorul Vărmaga - Banpotoc, cuprins între km 6+140 – km 10+650;
- 27) **DJ 762 : Baia de Criș - Bulzeștii de Sus – lim.jud.Alba**,
pe sectorul Bulzeștii de Sus - lim.jud.Alba, cuprins între km 22+200 – km 40+600;

Rutele ocolitoare ori precizări suplimentare referitoare la drumurile închise temporar :

1. pentru **DJ 660A** : sectorul cuprins între km 0+800 - km 6+750 ,
accesul se va face pe DN 66A, până la Cabana Câmpul lui Neag;
2. pentru **DJ 666** : sectorul Merișor – Dealu Babii cuprins între km 3+000 - km 6+000;
accesul se va face din DN 66A spre Merișor;
3. pentru **DJ 667** : sectorul Hobița - Cabana Baleia, cuprins între km 5+545 - km 21+600;
accesul se va face până la sfârșitul localității Hobița;
4. pentru **DJ 668A**: sectorul Alun – Târșea, cuprins între km 19+250 - km 24+750 ;
accesul se va face pe DC 57E Boșorod - Merișor- Târșea;
5. pentru **DJ 668C** : sectorul Bățălar – Chitid, cuprins între km 9+300 - km 12+000;
accesul se va face pe DJ 668A;
6. pentru **DJ 680B** :sectorul Lăpugiu de Sus–Răchițaua, cuprins între km 7+450-km 25+530; accesul se va face pe DC 121A;
7. pentru **DJ 685** :sectorul Baraj Retezat–Cabana Rotunda,cuprins între km 33+290-km 48+700;
drum impracticabil acces interzis în Parcul Național Retezat;
8. pentru **DJ 687G** : sectorul Ștei-DJ 687D, cuprins între km14+650 - km 32+985 ;
accesul în localitatea Lunca Cernii de Jos se va face pe DJ 687D;
9. pentru **DJ 687J** : sectorul Socet -Feregi –DJ 688, cuprins între km 26+500 -km 44+600;
accesul în localitatea Socet se va face pe DJ 687J și localitatea Feregi pe DJ 708D;
10. pentru **DJ 687K** : sectorul Bretea Streiului-Silvașu de Jos, cuprins între km 0+000- km 5+100;

- accesul în localitatea Silvașu de Jos se va face pe DJ 687A;
11. pentru **DJ 687N**: sectorul Grânele-Dealul Mic, cuprins între km 2+700 - km 6+500; accesul în localitatea Dealul Mic se va face pe DJ 687D;
12. pentru **DJ 707** : sectorul lim. județ Arad - Căzănești, cuprins între km 22+700 - km 29+500; accesul în localitatea Căzănești se va face pe DJ 707 din localitatea Vața de Jos;
13. pentru **DJ 708D** : sectorul Feregi-Lunca Cernii de Sus, cuprins între km 25+500-km 53+600; accesul se va face pe DJ 687D : Teliucu Inferior- Lunca Cernii de Sus;
14. pentru **DJ 709F** : sectorul Cabana Rusu - Masiv Parâng, cuprins între km 6+600-km 12+600; variantă de acces telescaun;
15. pentru **DJ 761B** : sectorul Vărmaga- Banpotoc, cuprins între km 6+900 - km 10+650; accesul în localitatea Vărmaga se va face din DJ 761 și în localitatea Banpotoc din DJ 107A.

PREȘEDINTE,
Mircea Flaviu Bobora



SECRETAR AL JUDEȚULUI,
Mariana Daniela Bârsoan

DIRECTOR EXECUTIV,
Carmen Guran


ȘEF SERVICIU A. D.
Daniela Ileana Groza

red.
consilier
Sinoi Ioan

ANEXA NR.2
la Hotărârea nr. 275 /2018 a Consiliului Județean Hunedoara

Prezenta conține 1 filă.


PREȘEDINTE,
Mircea Flaviu Bobora



SECRETAR AL JUDEȚULUI
Mariana Daniela Bîrsoan

Mariana Daniela Bîrsoan

SEMNALIZAREA RUTIERĂ
ce se va institui la ambele capete ale tronsonului de drum județean închis temporar
traficului rutier pe timp de iarnă



DRUM ÎNCHIS TEMPORAR

ÎN PERIOADA

15.11.2018 – 31.03.2019

