

HOTĂRÂREA NR.17/2018
privind modificarea inventarului bunurilor
care aparțin domeniului public al Județului Hunedoara

CONSILIUL JUDEȚEAN HUNEDOARA;

Având în vedere proiectul de hotărâre nr.14/2018 inițiat de președintele Consiliului Județean Hunedoara, domnul Mircea Flaviu Bobora, raportul de specialitate nr.791/2018 al Serviciului administrarea domeniului public și privat, agenți economici, monitorizarea serviciilor de utilități publice din cadrul aparatului de specialitate al consiliului județean, avizul Comisiei de studii, prognoze economico-sociale, buget, finanțe, agricultură, silvicultură, administrarea domeniului public și privat al județului cuprins în Raportul nr.1059/2018, avizul Comisiei privind organizarea, dezvoltarea urbanistică, realizarea lucrărilor publice, protecția mediului înconjurător, conservarea monumentelor istorice și de arhitectură, precum și gospodărirea resurselor naturale cuprins în Raportul nr.1060/2018, precum și avizul Comisiei pentru administrație publică locală, juridică, apărarea ordinii publice, problemele minorităților, respectarea drepturilor omului și a libertăților cetățenești cuprins în Raportul nr.1064/2018;

Analizând Documentația tehnică de modificare de suprafață pentru nr. cad. 2531 înscris în CF nr. 64912/Hunedoara- Imobil „Centrul de Plasament Hunedoara”, întocmită de S.C. TOPOCAD S.R.L., înregistrată la Registratura Consiliului Județean Hunedoara cu nr. 661/17.01.2018; În conformitate cu prevederile art. 21 alin. (2) și pct. II din Anexa la Legea nr. 213/1998 privind bunurile proprietate publică, cu modificările și completările ulterioare;

În baza prevederilor Hotărârii Guvernului României nr. 548/1999 privind Normele tehnice pentru întocmirea inventarului bunurilor care alcătuiesc domeniul public al comunelor, orașelor, municipiilor și județelor;

În temeiul dispozițiilor art. 97 alin.(1) din Legea administrației publice locale nr.215/2001 republicată, cu modificările și completările ulterioare;

HOTĂRĂȘTE :

Art. 1. (1) – Se însușește documentația tehnică de modificare de suprafață pentru nr. cad. 2531 înscris în CF nr. 64912/Hunedoara- Imobil „Centrul de Plasament Hunedoara”, prevăzut în anexa care face parte integrantă din prezenta.

Art. 2.- Aprobă modificarea inventarului bunurilor care aparțin domeniului public al Județului Hunedoara, însușit prin Hotărârea Consiliului Județean Hunedoara nr. 94/1999, cu modificările și completările ulterioare, la Cap. II- „Terenui și clădiri instituții publice”- lit. C. – Direcția Generală pentru Protecția Drepturilor Copilului după cum urmează :

- la poz. nr. 88, coloana 3 va avea următorul cuprins: „Municipiul Hunedoara, B-dul 1848, nr. 23.

- Construcție principală, P+2E, Suprafața construită=672 mp, Suprafața desfășurată=2016 mp;

- Anexă, regim P, Suprafața construită=31 mp, Suprafața desfășurată=31 mp, Anul construcției 1972”;

- la poz. nr. 89, coloana 3 va avea următorul cuprins: „Municipiul Hunedoara, B-dul 1848, nr. 23. Construcție regim P, Suprafața construită =41 mp, Suprafața desfășurată= 41 mp”;

- la poz. nr. 90, coloana 3 va avea următorul cuprins: „Municipiul Hunedoara, B-dul 1848, nr. 23. Construcție regim P, Suprafața construită=52 mp, Suprafața desfășurată= 52 mp”;

- la poz. nr. 91, coloana 3 va avea următorul cuprins: „Municipiul Hunedoara, B-dul 1848, nr. 23. Construcție regim P, Suprafața construită=20 mp, Suprafața desfășurată= 20 mp”;

- la poz. nr. 92, coloana 3 va avea următorul cuprins: „Municipiul Hunedoara, B-dul 1848, nr. 23, teren aferent Centrului de Plasament în suprafață totală de 5102 mp”;

Art. 3.(1) - Prezenta va fi comunicată celor interesați prin grija Serviciului Administrație Publică Locală, Relații Publice, ATOP din cadrul aparatului de specialitate al Consiliului Județean Hunedoara.

(2) -Prezenta poate fi contestată în termenul și condițiile Legii nr. 554/2004 a contenciosului administrativ, cu modificările și completările ulterioare.

PREȘEDINTE,
Mircea Flaviu Bobora



CONTRASEMNEAZĂ:
SECRETAR AL JUDEȚULUI,
Dumitru Sorin Ștefoni

Deva, la 26 ianuarie 2018

ANEXA
la Hotărârea Consiliului Județean Hunedoara nr. 17/2018

Prezenta anexă conține 12 file

PREȘEDINTE,
Mircea Flaviu BOBORA



SECRETAR AL JUDEȚULUI,
Sorin Dumitru ȘTEFONI

A handwritten signature in black ink, appearing to be 'S. Ștefoni', written over the printed name of the county secretary.

Nr. 661 Registratura Generală
anul 2018 luna 01 ziua 14

MEMORIU TEHNIC

- Adresa imobil :** Mun. Hunedoara, b-dul 1848, nr. 23, jud. Hunedoara
- Tipul lucrării:** Documentație tehnică de modificare de suprafața pentru nr. cad. 2531 înscris în CF 64912/Hunedoara.
- Scurtă prezentare a situației din teren:** Imobilul rezultat în urma modificării suprafeței, are o suprafața de 5102 mp având categoria de folosința curți construcții și pe care se afla amplasată cinci construcții.

Imobilul este compus din teren și construcție astfel :

TEREN:

Numar	Categorie de folosinta	Suprafata (mp)	Observatii
1	CC	5102	Teren intravilan imprejmuit cu gard de beton si sarma

Construcții:


Denumire construcție	Destinație	Suprafata construita (mp)	Observatii
C1	CA	20	Anexa în regim P, punct termic, S. Constr.=20mp, S. desf.= 20 mp, an constr. 1994
C2	CA	52	Anexa în regim P-pivnita S. Constr.=52mp, S. desf.= 52 mp, an constr. 1971
C3	CAS	672	Centru de plasament în regim P+2E, S. Constr.=672mp, S. Desf.=2016mp, an constr. 1952
C4	CA	31	Anexa în regim P, S. Cosnr.=31mp, S. desf.= 31 mp, an constr. 1972
C5	CA	41	Anexa în regim P-Garaj S. Constr. =41mp, S. desf.= 41 mp, an constr. 1972

- Operatiuni topo-cadastrale efectuate*:** Din punctul de stație GPS_1 cu orientare pe punctul GPS_2, din punctul GPS_2 cu orientare pe GPS_1 prin metoda radierii. Punctele GPS_1, GPS_2 au fost determinate prin masuratori satelitare cinematice și anume RealTimeKinematic) marcate ambele prin buioane metalice, s-au radiat punctele de detaliu și puncte noi de stație. Pentru masuratori s-au utilizat receptorul de dubla frecvență STONEX S9 GNSS care a recepționat corecții în timp real de la stația permanentă virtuală RO_VRS_3.1.GG. Deasemenea a fost utilizată pentru masuratori de detaliu stația totală TRIMBLE 5500.

Coordonatele punctelor de sprijin noi folosite sunt prezentate în următorul tabel:

Denumire punct	X[m]	Y[m]
GPS_1	474352.97	337635.74
GPS_2	474376.54	337656.28

Data: 12.2017



*) Se vor prezenta la solicitarea oficiului teritorial în format analogic și digital

In faza de birou s-au prelucrat datele din teren, calculând drumuirea si punctele radiate, folosind programul Geodimeter Getac Precision si MicrosoftActivSync.. Punctele calculate au fost importate in Autocad, apoi s-a realizat planul de situatie. Coordonatele punctelor de contur ale parcelei prezentate in planul de situatie, sc. 1:500, sunt in sistem de referinta Stereo"70". Suprafata rezultata din masuratori este de 5102 mp la fel ca cea din acte.

5. **Situatia juridica a imobilelor :**

Parcela cu nr. cad. 2531, din CF 64912/Hunedoara, este proprietatea:
JUDETUL HUNEDOARA, intabulare, drept de proprietate, dobandit prin Hotarare Judecatoreasca, cota actuala 1/1.
CONSILIUL JUDETEAN HUNEDOARA, intabulare, drept de administrare.

SARCINI: Nu sunt.

Data: 12.2017

*) Se vor prezenta la solicitarea oficiului territorial
in format analogic si digital



INVENTAR DE COORDONATE

Judetul HUNEDOARA

UAT - DEVA

Adresa: Mun. Hunedoara, Bdul 1848, nr. 23

Nr. cad. 64912

Nr. Pct.	Coordonate pct.de contur		Lungimi laturi D(i,i+1)
	X [m]	Y [m]	
1	474445.118	337712.182	38.172
2	474418.419	337739.463	34.202
3	474393.305	337716.245	22.837
4	474375.649	337701.760	29.754
5	474353.139	337682.302	14.928
6	474342.724	337671.608	24.513
7	474331.685	337649.721	5.043
8	474330.733	337644.769	2.340
9	474332.149	337642.906	8.299
10	474338.462	337637.519	8.529
11	474345.056	337632.110	2.123
12	474346.928	337631.109	3.718
13	474350.510	337630.112	11.547
14	474361.931	337631.812	9.665
15	474368.569	337638.837	4.200
16	474372.743	337638.374	36.672
17	474397.977	337664.984	3.779
18	474400.451	337667.840	3.483
19	474403.103	337670.098	14.572
20	474413.030	337680.765	17.835
21	474425.171	337693.829	8.649
22	474431.424	337699.804	18.459

S=5102.18mp P=323.317m

COORDONATELE SUNT IN SISTEM DE PROIECTIE
STEREOGRAFIC 1970

Calculul analitic al suprafetei imobilului

Judetul HUNEDOARA

UAT - DEVA

Adresa: Mun. Hunedoara, Bdul 1848, nr. 23

Nr. cad. 64912

Nr. Pct.	X [m]	Y [m]
1	474445.118	337712.182
2	474418.419	337739.463
3	474393.305	337716.245
4	474375.649	337701.760
5	474353.139	337682.302
6	474342.724	337671.608
7	474331.685	337649.721
8	474330.733	337644.769
9	474332.149	337642.906
10	474338.462	337637.519
11	474345.056	337632.110
12	474346.928	337631.109
13	474350.510	337630.112
14	474361.931	337631.812
15	474368.569	337638.837
16	474372.743	337638.374
17	474397.977	337664.984
18	474400.451	337667.840
19	474403.103	337670.098
20	474413.030	337680.765
21	474425.171	337693.829
22	474431.424	337699.804

PLAN DE INCADRARE IN ZONA

1:1000



Casa Familiala pe
Copii cu Dizabilitate



Persoana juridica autorizata SC TOPOCAD SRL CERTIFICAT DE AUTORIZARE Seria:RO-B-J NR.0312		PROIECT: Documentatie cadastrala pentru actualizare date imobil inscris in C.F. nr: 64912 Localitate: DEVA, Judetul HUNEDOARA BENEFICIAR: CONSILIUL JUDETEAN HUNEDOARA	NR.PR. 167 /2017
SEF PROIECT	Ing.STRATU DAN	SCARA	Plan de incadrare in zona
INTOCMIT	Ing.Draghici Alexandru	1:1000	
MASURAT	Ing.Draghici Alexandru	DATA	
VERIFICAT		2017	



Oficiul de Cadastru și Publicitate Imobiliară HUNEDOARA
Biroul de Cadastru și Publicitate Imobiliară Hunedoara

EXTRAS DE CARTE FUNCİARĂ PENTRU INFORMARE

Carte Funciară Nr. 64912 Hunedoara

Nr. cerere	23735
Ziua	05
Luna	09
Anul	2017



A. Partea I. Descrierea imobilului

TEREN Intravilan

Nr. CF vechi:935N

Adresa: Loc. Hunedoara, Bdul 1848, Nr. 23, Jud. Hunedoara

Nr. Crt	Nr. cadastral Nr. topografic	Suprafața* (mp)	Observații / Referințe
A1	CAD: 2531 Top: 2170/232/7/23	4.639	

Construcții

Crt	Nr cadastral Nr.	Adresa	Observații / Referințe
A1.1	CAD: 2531-C1	Loc. Hunedoara, Bdul 1848, Nr. 23, Jud. Hunedoara	ANEXA,sc=20mp
A1.2	CAD: 2531-C2	Loc. Hunedoara, Bdul 1848, Nr. 23, Jud. Hunedoara	ANEXA,sc=10mp
A1.3	CAD: 2531-C3	Loc. Hunedoara, Bdul 1848, Nr. 23, Jud. Hunedoara	CENTRU DE PLASAMENT HUNEDOARA,sc=651mp, sd=1953mp
A1.4	CAD: 2531-C4	Loc. Hunedoara, Bdul 1848, Nr. 23, Jud. Hunedoara	ANEXA,sc=38mp
A1.5	CAD: 2531-C5	Loc. Hunedoara, Bdul 1848, Nr. 23, Jud. Hunedoara	ANEXA,sc=42mp

B. Partea II. Proprietari și acte

Înscrieri privitoare la dreptul de proprietate și alte drepturi reale		Referințe
1663 / 07/02/2008		
Hotarare nr. HOTARAREA DE GUVERN nr.1352/2001 (Adresa nr.63/31-01-2008,certificatul de atestare a edificării construcțiilor nr.219/14-03-2008 eliberate de Primaria Hunedoara,Hotararea 231/2007 a Consiliului Judetean Hunedoara);		
B1	Intabulare, drept de PROPRIETATE, dobandit prin Lege, cota actuala 1/1	A1
1) DOMENIUL PUBLIC AL JUDETEAN HUNEDOARA OBSERVAȚII: (provenita din conversia CF 935N)		
B2	Intabulare, drept de PROPRIETATE, dobandit prin Lege, cota actuala 1/1	A1.1, A1.2, A1.3, A1.4, A1.5
1) DOMENIUL PUBLIC AL JUDETULUI HUNEDOARA		

C. Partea III. SARCINI .

Inscrieri privind dezmembrămintele dreptului de proprietate, drepturi reale de garanție și sarcini	Referințe
NU SUNT	

Anexa Nr. 1 La Partea I

Teren

Nr cadastral	Suprafața (mp)*	Observații / Referințe
CAD: 2531 Top: 2170/232/7/23	4.639	

* Suprafața este determinată în planul de proiecție Stereo 70.

DETALII LINIARE IMOBIL

Geometria pentru acest imobil nu a fost g. sit.

Date referitoare la teren

Nr Crt	Categorie folosință	Intra vilan	Suprafața (mp)	Tarla	Parcelă	Nr. topo	Observații / Referințe
1	curți constructii	DA	4.639	-	-	2170/232/7/23	

Date referitoare la construcții

Crt	Număr	Destinație construcție	Supraf. (mp)	Situație juridică	Observații / Referințe
A1.1	CAD: 2531-C1	constructii anexa	20	Cu acte	ANEXA,sc=20mp
A1.2	CAD: 2531-C2	constructii anexa	10	Cu acte	ANEXA,sc=10mp
A1.3	CAD: 2531-C3	constructii administrative si social culturale	651	Cu acte	CENTRU DE PLASAMENT HUNEDOARA, sc=651mp, sd=1953mp
A1.4	CAD: 2531-C4	constructii anexa	38	Cu acte	ANEXA,sc=38mp
A1.5	CAD: 2531-C5	constructii anexa	-	Cu acte	ANEXA,sc=42mp

Extrasul de carte funciară generat prin sistemul informatic integrat al ANCPİ conține informațiile din cartea funciară active la data generării. Acesta este valabil în condițiile prevăzute de art. 7 din Legea nr. 455/2001, coroborat cu art. 3 din O.U.G. nr. 41/2016, exclusiv în mediul electronic, pentru activități și procese administrative prevăzute de legislația în vigoare. Valabilitatea poate fi extinsă și în forma fizică a documentului, fără semnătură olografă, cu acceptul expres sau procedural al instituției publice ori entității care a solicitat prezentarea acestui extras.

Verificarea corectitudinii și realității informațiilor conținute de document se poate face la adresa www.ancpi.ro/verificare, folosind codul de verificare online disponibil în antet. Codul de verificare este valabil 30 de zile calendaristice de la momentul generării documentului.

Data și ora generării,

05/09/2017, 20:40



MONITORUL OFICIAL

AL

ROMÂNIEI

Anul XIV — Nr. 634 bis

PARTEA I
LEGI, DECRETE, HOTĂRĂRI ȘI ALTE ACTE

Miercuri, 28 august 2002

SUMAR

<u>Nr.</u>	<u>Pagina</u>
HOTĂRĂRI ALE GUVERNULUI ROMÂNIEI	
1.352/2001. — Hotărâre privind atestarea domeniului public al județului Hunedoara, precum și al municipiilor, orașelor și comunelor din județul Hunedoara.....	1-173

HOTĂRĂRI ALE GUVERNULUI ROMÂNIEI

GUVERNUL ROMÂNIEI

HOTĂRÂRE

privind atestarea domeniului public al județului Hunedoara, precum și al municipiilor, orașelor și comunelor din județul Hunedoara*)

În temeiul prevederilor art. 107 din Constituția României și ale art. 21 alin. (3) din Legea nr. 213/1998 privind proprietatea publică și regimul juridic al acesteia, cu completările ulterioare,

Guvernul României adoptă prezenta hotărâre.

Articol unic. — Se atestă apartenența la domeniul public al județului Hunedoara, precum și al municipiilor, orașelor și comunelor din județul Hunedoara a bunurilor cuprinse în anexele nr. 1-70 care fac parte integrantă din prezenta hotărâre.

PRIM-MINISTRU
ADRIAN NĂSTASE

Contrasemnează:
Ministrul administrației publice,
Octav Cozmâncă
p. Ministrul finanțelor publice,
Gheorghe Gherghina,
secretar de stat

București, 27 decembrie 2001.
Nr. 1.352.

*) Hotărârea Guvernului nr. 1.352/2001 a fost publicată în Monitorul Oficial al României, Partea I, nr. 634 din 28 august 2002, și este reprodusă și în acest număr bis.


PREZENTA COPIE ESTE
CONFORMĂ CU ORIGINALUL
Serviciul administrarea
domeniului public și privat



SUMAR

Anexa Nr. 1 — Inventarul bunurilor care
aparțin domeniului public al județului
Hunedoara..... 3

PREZENTA COPIE ESTE
CONFORMĂ CU ORIGINALUL
Serviciul administrarea
domeniului public și privat





MONITORUL OFICIAL

AL

ROMÂNIEI

Anul XIV — Nr. 634 bis PARȚEA I Miercuri, 28 august 2002
LEGI, DECRETE, HOTĂRĂRI ȘI ALTE ACTE

ANEXA Nr. 1 — Inventarul bunurilor care
aparțin domeniului public al județului
Hunedoara

PREZENȚA COPIE ESTE
CONFORMĂ CU ORIGINALUL
Serviciul administrarea
domeniului public și privat



PREȘEDINTE :

MIHAIL NICOLAE KUIDEANU



INVENTARUL
 bunurilor care aparțin domeniului public al Județului Hunedoara

Nr. crt.	Codul de clasificare	Denumirea bunului	Secțiunea I Bunuri Imobile			Situatia juridică actuală
			Elemente de identificare	Anul dobândirii, sau după caz al dării în folosință	Valoarea de inventar - în lei -	
0						
1.	I. DRUMURI JUDEȚENE 1.3.7.	Drum județean DJ 107A Limita jud Alba-Geoagiu-Hărâu- Bîrsău				
1.3.7.1.	km 29+925-30+510	km 29+925-64+445, lățime carosabil 6 m, lățime platformă 8 m, lungime 34,520 km	1984	66587017789	HGR 540/2000 Ord.43/08.1997	
1.3.7.3.	km 30+510-35+125	Drum pietruit, localitatea Homorod	1984	184173499	HGR 540/2000 Ord.43/08.1997	
1.3.7.2.	km 35+125-64+445	Îmbrăcăminte din beton, localitatea Homorod-Geoagiu	1984	11929279100	HGR 540/2000 Ord.43/08.1997	
		Îmbrăcăminte din asfalt, localitatea Geoagiu-Hărâu	1984	47208438690	HGR 540/2000 Ord.43/08.1997	
		Zid de sprijin, km 31+043-31+143, lungime 100 m	1984	246364200	HGR 540/2000 Ord.43/08.1997	
1.3.17.2.	Pod	Pod beton armat, km 31+280, lungime 25,00 m, lățime 10,20 m	1982	996634250	HGR 540/2000 Ord.43/08.1997	
		Zid de sprijin, km 32+605-32+625, lungime 20 m	1984	49272840	HGR 540/2000 Ord.43/08.1997	
1.3.17.2.	Pod	Pod beton armat, km 36+510, lungime 46,60 m, lățime 8,90 m	1984	1857726200	HGR 540/2000 Ord.43/08.1997	

PREZENTA COPIE ESTE
 CONFORMĂ CU ORIGINALUL
 Serviciul administrarea
 domeniului public și privat



0	1	2	3	4	5	6
83.	-	Teren aferent incintă Centrul de plasament nr. 2 Deva	Municipiul Deva, str. Scărișoara nr. 3, suprafață totală 4998 mp	1999		
<i>Centrul de plasament Hațeg</i>						
84.	1.6.2.	Ciădire centru de plasament Hațeg	Orașul Hațeg, str. Libertății nr. 26. Construcție P și 1E, cărămidă, acoperiș cu învelitoare țiglă. Suprafața construită 525 mp, suprafața desfășurată 1050 mp.	1999	668061	Hotărârea nr. 94/1999 a Consiliului Județean Hunedoara
85.	1.5.3.	Magazie	Oraș Hațeg, str. Libertății nr. 26. Construcție parter din beton. Suprafața construită 51,3 mp	1999	115962	Hotărârea nr. 94/1999 a Consiliului Județean Hunedoara
86.	1.6.1.1.	Ciădire WC	Orașul Hațeg, str. Libertății nr. 26. Construcție parter din cărămidă. Suprafața construită 11,4 mp	1999	15813	Hotărârea nr. 94/1999 a Consiliului Județean Hunedoara
87.	-	Teren aferent incintă Centrul de plasament Hațeg	Orașul Hațeg, str. Libertății nr. 26., suprafața totală 1386 mp	1999		
<i>Centrul de plasament Hunedoara</i>						
88.	1.6.2.	Ciădire centru de plasament Hunedoara	Municipiul Hunedoara, B-dul 1848 nr. 23. Construcție P și 2 E din cărămidă, acoperiș șarpantă, învelitoare țiglă. Suprafața construită 560 mp, suprafața desfășurată 1680 mp.	1952	2747500	Hotărârea nr. 94/1999 a Consiliului Județean Hunedoara
89.	1.3.2.5.	Garaj	Municipiul Hunedoara, B-dul 1848 nr. 23. Construcție parter din beton. Suprafața construită 48 mp	1972	96000	Hotărârea nr. 94/1999 a Consiliului Județean Hunedoara
90.	1.5.8.	Pivniță	Municipiul Hunedoara, B-dul 1848 nr. 23. Construcție parter din cărămidă. Suprafața construită 84 mp	1971	23705	Hotărârea nr. 94/1999 a Consiliului Județean Hunedoara
91.	1.6.5.1.	Punct termic	Municipiul Hunedoara, B-dul 1848 nr. 23. Construcție parter din cărămidă. Suprafața construită 18 mp	1994	58347600	Hotărârea nr. 94/1999 a Consiliului Județean Hunedoara
92.	-	Teren aferent incintă Centrul de plasament Hunedoara	Municipiul Hunedoara, B-dul 1848 nr. 23. , suprafață totală 2600 mp	1994		
<i>Centrul de plasament nr. 1 Orăștie</i>						
93.	1.6.2.	Ciădire Centru de plasament nr. 1 Orăștie	Municipiul Orăștie, str. C.D. Gherea nr. 3. Construcție P și 1E. Suprafața construită 1159 mp. Suprafața terenului aferent 5000 mp	1973	2508173	Hotărârea nr. 94/1999 a Consiliului Județean Hunedoara Extras CF nr. 4990/1998.



PLAN DE AMPLASAMENT SI DELIMITARE A IMOBILULUI

Scara 1: 500

Nr. cad.	Suprafata masurata	Adresa imobilului
2531	5102MP	Mun. Hunedoara, B-dul. 1848, nr. 23, jud Hunedoara
Cartea Funciara	64912	UAT HUNEDOARA

A. Date referitoare la teren

Nr. parcela	Categoria de folosinta	Suprafata [mp]	Mentuni
1	CC	5102	Teren imprejmuit cu gard de beton si plasa de sarma
Total	CC	5102	

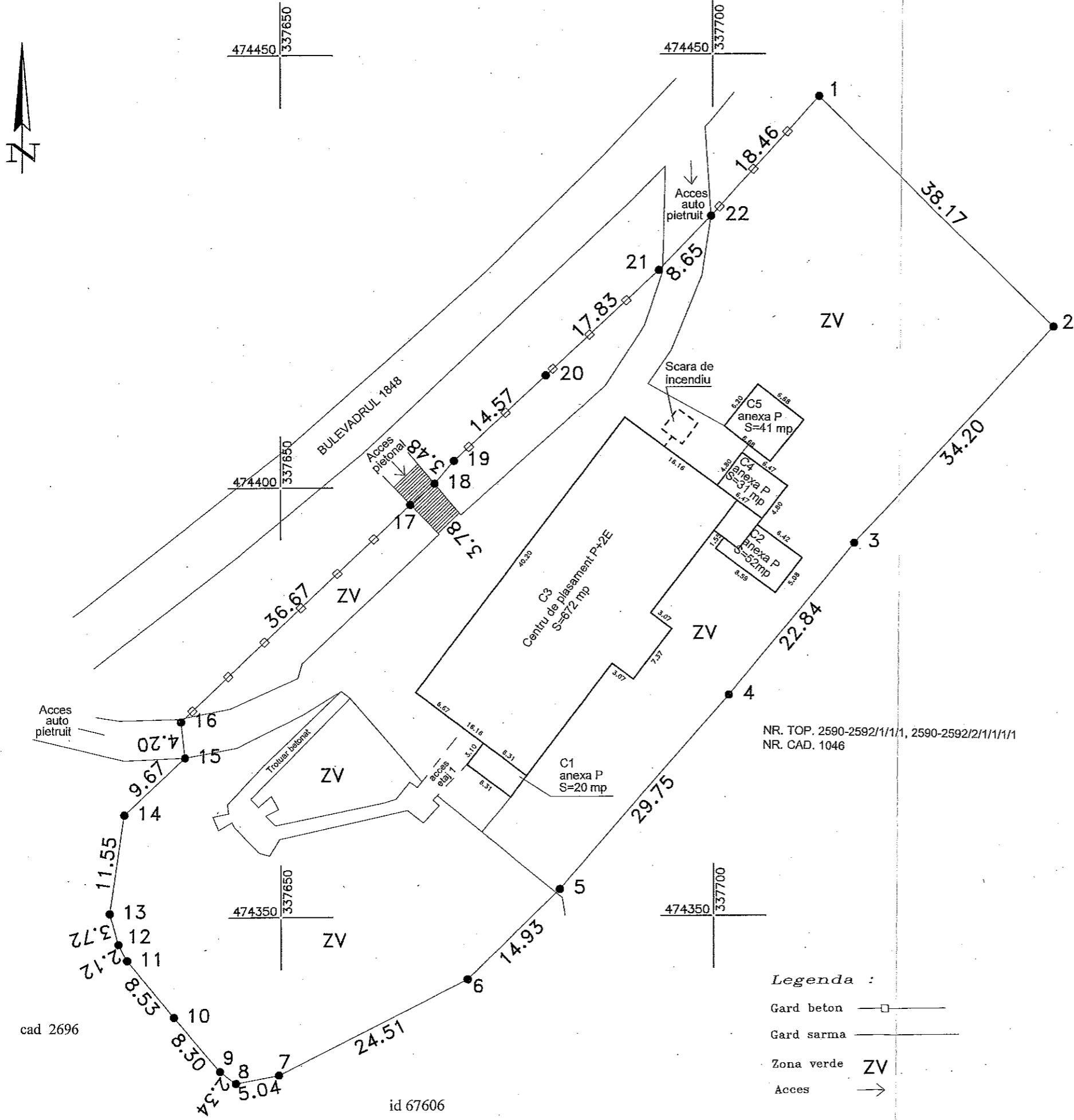
B. Date referitoare la constructii

Cod constr.	Destinatia constructie	Suprafata construita la sol [mp]	Mentuni
C1	CA	20	Anexa in regim P, punct termic, S constr. =20mp, S desf=20mp, an constructie 1994
C2	CA	52	Anexa in regim P, pivnita, S constr. =52mp, S desf=52mp, an constructie 1971
C3	CAS	672	Centru de plasament in regim P+2E, S constr. =672mp, S desf=2016mp, an constructie 1952
C4	CA	31	Anexa in regim P, S constr. =31mp, S desf=31mp, an constructie 1972
C5	CA	41	Anexa in regim P, garaj, S constr. =41mp, S desf=41mp, an constructie 1972
Total		816	

Suprafata masurata = 5102mp

Suprafata din act = 5102mp

NR. TOP. 2590-2592/1/1/1, 2590-2592/2/1/1/1/1
NR. CAD. 1046



Legenda :

- Gard beton — □ —
- Gard sarma — — —
- Zona verde ZV
- Acces →

Executant: SC.TOPOCAD SRL

Ing. Stratu Dan

Confirm executarea masuratorilor la teren, corectitudinea intocmirii documentatiei cadastrale si corespondenta acesteia

cu realitatea din teren

Dan Aurelian STRATU

Semnatura si stampila



Inspector

Confirm introducerea imobilului in baza de date integrata si atribuirea numarului cadastral

Semnatura si parafa

Data: _____

Stampila BCPI