

HOTĂRÂREA NR.224 din 31 august 2023

privind aprobarea însușirii documentațiilor de actualizare a informațiilor cadastrale pentru tronsonul de la km 0+000 la km 15+982 din drumul județean DJ687A: Hășdat - Hațeg și însușirea unor terenuri în domeniul public al Județului Hunedoara

CONSILIUL JUDEȚEAN HUNEDOARA;

Având în vedere proiectul de hotărâre nr.229/2023 inițiat de președintele Consiliului Județean Hunedoara, domnul Laurențiu Nistor, referatul de aprobare nr.18306/2023, raportul de specialitate nr.18307/2023 al Serviciului administrarea domeniului public și privat al județului din cadrul aparatului de specialitate al consiliului județean, avizul nr.606/2023 al Comisiei de studii, prognoze economico-sociale, buget, finanțe, administrarea domeniului public și privat al județului și avizul nr.607/2023 al Comisiei juridică, apărarea ordinii publice, respectarea drepturilor omului și a libertăților cetățenești;

Având în vedere:

- poz. nr.23– DJ687A din Cap. I-Drumuri județene din Anexa nr. 1-Inventarul bunurilor care aparțin domeniului public al județului Hunedoara - la Hotărârea Guvernului României nr.1352/2001 privind atestarea domeniului public al Județului Hunedoara, precum și al municipiilor, orașelor și comunelor din județul Hunedoara, cu modificările și completările ulterioare;

- poz. nr.26– DJ687A din Anexa 2.22 - Rețeaua de drumuri județene din Județul Hunedoara la Hotărârea Guvernului României nr.540/2000 privind aprobarea încadrării în categorii funcționale a drumurilor publice și a drumurilor de utilitate privată deschise circulației publice, cu modificările și completările ulterioare;

- Adresa nr.58473/17.07.2023 a Primăriei Municipiului Hunedoara, înregistrată la Consiliul Județean Hunedoara cu nr. 15435/18.07.2023;

- Adresa nr.4696/06.07.2023 a Primăriei Orașului Călan, înregistrată la Consiliul Județean Hunedoara cu nr.18083/22.08.2023;

- Adresa nr.21123/31.07.2023 a Primăriei Orașului Hațeg, înregistrată la Consiliul Județean Hunedoara cu nr.18084/22.08.2023;

- Adresa nr.3311/23.08.2023 a Primăriei Comunei Teliucu Inferior, înregistrată la Consiliul Județean Hunedoara cu nr.18210/23.08.2023;

În temeiul :

-art. 2 alin.(3), art. 7 alin. (1), art. 14, art. 16 și ale Anexei 1 pct. a) din Ordonanța Guvernului nr. 43/1997 privind regimul drumurilor, republicată, cu modificările și completările ulterioare;

- art.41 alin. (3) din Legea cadastrului și publicității imobiliare nr.7/1996, republicată, cu modificările și completările ulterioare;

- art.18 lit.b), art.86 alin.(1)-(3), art. 96 lit. a), art.97 alin. (1), alin.99 alin. (1) și art.100 alin.(1) din Regulamentul de recepție și înscriere în evidențele de cadastru și carte

funciară, aprobat prin Ordinul directorului general al Agenției Naționale de Cadastru și Publicitate Imobiliară nr.600/2023;

- art.863 lit. f) din Legea nr. 287/2009 privind Codul Civil, republicat, cu modificările și completările ulterioare;

-art.173 alin. (1), lit. d) și alin. (5) lit. c), ale art. 182 și ale art.196 alin. (1) lit.a), art. 286 alin. (3), de art. 287, lit. b), precum și de prevederile pct. 1 din Anexa 3 ale Ordonanței de urgență a Guvernului nr. 57/2019 privind Codul administrativ, cu modificările și completările ulterioare;

HOTĂRĂȘTE :

Art.1. Se aprobă însușirea documentațiilor de actualizare a informațiilor cadastrale pentru tronsonul de la km 0+000 la km 15+982 din drumul județean DJ687 A, înscrise în CF nr.63122 Hunedoara, CF 60789 Călan, CF 60472 Teliucu Inferior, CF 60433 Teliucu Inferior, CF 61142 Hațeg, CF 65588 Hațeg, CF 65587 Hațeg și CF 65595 Hațeg, întocmite de SC SACORACAD SRL, potrivit anexei care face parte integrantă din prezenta.

Art. 2.(1) Se aprobă însușirea în domeniul public al Județului Hunedoara a terenului în suprafață de 3.100 mp, compusă din 1.008 mp pe raza UAT Hunedoara, 188 mp pe raza UAT Teliucu Inferior, 535 mp pe raza UAT Călan și 1369 mp pe raza UAT Hațeg, parte din zona de siguranță a drumului județean DJ687A: Hășdat - Hațeg.

(2) Se aprobă declararea uzului și interesului public județean pentru terenul precizat la alin.(1).

(3) Terenul însușit potrivit alin. (1) va întregi zona de siguranță a drumului județean DJ687A.

(4) Atestarea modificărilor aduse, în baza alin. (1), inventarului bunurilor care aparțin domeniului public al județului Hunedoara se va face potrivit art.289 din Ordonanța de urgență a Guvernului nr. 57/2019 privind Codul administrativ, cu modificările și completările ulterioare.

Art.3.(1) Prezenta hotărâre va fi comunicată Instituției Prefectului-Județul Hunedoara, Oficiului de Cadastru și Publicitate Imobiliară Hunedoara, Primăriei Municipiului Hunedoara, Primăriei Orașului Călan, Primăriei Orașului Hațeg, Primăriei Comunei Teliucu Inferior, Serviciului Administrare Drumuri și Serviciului Administrarea Domeniului Public și Privat, Agenții Economici, Monitorizarea Serviciilor Comunitare de Utilități Publice din cadrul aparatului de specialitate al Consiliului Județean Hunedoara, prin grija Serviciului Administrație Publică Locală, Relații Publice din cadrul aparatului de specialitate al Consiliului Județean Hunedoara.

(2) Prezenta poate fi contestată în termenul și condițiile Legii nr.554/2004 a contenciosului administrativ, cu modificările și completările ulterioare.

PREȘEDINTE,
Laurențiu Niștor




CONTRASEMNEAZĂ:
SECRETAR GENERAL AL JUDEȚULUI,
Daniel Dan

ANEXA

la Hotărârea Consiliului Județean Hunedoara nr. 224 /2023

Prezenta anexă conține 33 file

PREȘEDINTE,
Laurențiu NISTOR



CONTRASEMNEAZĂ:
SECRETAR GENERAL AL JUDEȚULUI
Daniel DAN

Întocmit,
consilier Sorin DANILA

MEMORIU TEHNIC

1. **Adresa imobilului /zona în care se desfășoară lucrarea:** Jud. Hunedoara, DJ687A - Hasdat-Hateg Km 0+000 - Km 2+878, extravilan
2. **Tipul lucrării:** Actualizare date tehnice - marire supraf. de pana la 5%(include si repositionare)
3. **Suprafața planului supus recepției :** suprafata teren = 21166 mp
4. **Scurtă prezentare a scopului întocmirii lucrării și/saua situației tehnice și juridice/istoricului :** Scopul intocmirii lucrarii este de marire cu 5%, de la suprafata din acte de 20158 mp la suprafata masurata de 21166 mp, a imobilului inscris in cartea funciara nr. 63122 Hunedoara, pentru a coincide cu situatia din teren.
5. **Descrierea generală a operațiunilor efectuate în faza de documentare a lucrării:**
Imobilul cu nr cadastral 63122 inscris in CF 63122 Hunedoara a fost identificat conform planurilor cadastrale. S-au realizat masuratori in baza carora a rezultat planul de amplasament si delimitare. Terenul este in proprietatea Judetului Hunedoara – Domeniul Public – conf. CF 63122 Hunedoara.
6. **Operațiuni de specialitate realizate:**
In data de 05.06.2023, concomitent cu identificarea la fata locului, au fost efectuate masuratorile topografice. Pentru intocmirea masuratorilor s-a folosit aparatura de tip Leica TS 02. S-au folosit doua statii topografice S1 si S2 materializate prin tarusi de metal si s-au ridicat toate detaliile prin puncte radiate. La fiecare punct nou s-au calculat coordonatele x si y, incadrate in sistemul de proiectie "Stereografic 1970" folosind aparatura de tip GPS South S82V, determinandu-se coordonatele punctelor de statie S1 si S2. Punctele calculate au fost raportate la scara 1:2000 si astfel a rezultat planul de amplasament si delimitare.

Calcul analitic suprafata teren

id 63122

=====			
Pct.	Nord (X)	Est (Y)	
=====			
1	471972.141	337476.286	
2	472017.550	337482.471	
3	472042.650	337486.038	
4	472080.150	337492.535	
5	472115.307	337497.463	
6	472128.147	337498.431	
7	472131.233	337498.877	
8	472136.311	337499.046	
9	472146.581	337499.820	
10	472186.400	337500.918	
11	472230.343	337502.152	

12	472257.544	337500.875	
13	472291.743	337497.389	
14	472309.752	337494.646	
15	472350.804	337487.754	
16	472380.687	337481.334	
17	472428.239	337473.077	
18	472454.915	337467.400	
19	472464.849	337463.203	
20	472465.428	337463.029	
21	472483.333	337455.433	
22	472488.109	337453.645	
23	472518.741	337443.382	
24	472533.164	337442.067	
25	472587.827	337450.109	
26	472596.771	337451.690	
27	472628.369	337457.581	
28	472636.551	337458.871	
29	472651.320	337461.428	
30	472657.126	337462.294	
31	472673.139	337465.283	
32	472718.778	337473.551	
33	472759.485	337480.711	
34	472792.988	337486.012	
35	472814.769	337491.184	
36	472818.414	337493.755	
37	472820.015	337495.523	
38	472821.448	337492.062	
39	472826.015	337493.600	
40	472828.959	337486.999	
41	472818.177	337483.557	
42	472817.216	337483.250	
43	472740.975	337469.743	
44	472655.188	337454.581	
45	472627.377	337449.603	
46	472544.833	337435.714	
47	472529.186	337433.050	
48	472517.401	337436.337	
49	472496.866	337442.088	
50	472463.047	337456.435	
51	472452.246	337460.272	
52	472439.881	337463.396	
53	472322.789	337484.532	
54	472299.549	337488.821	
55	472260.143	337493.015	
56	472251.038	337493.948	
57	472235.750	337494.615	
58	472177.525	337493.414	
59	472131.852	337491.894	
60	472022.631	337476.099	
61	471960.781	337467.674	

62	471926.180	337461.333	
63	471898.286	337453.336	
64	471896.500	337452.770	
65	471895.347	337452.494	
66	471880.372	337448.906	
67	471875.831	337447.818	
68	471866.510	337447.007	
69	471859.024	337445.982	
70	471842.337	337447.100	
71	471839.085	337448.172	
72	471837.965	337448.298	
73	471835.652	337449.304	
74	471827.856	337451.873	
75	471755.242	337486.187	
76	471713.790	337500.407	
77	471711.631	337501.018	
78	471681.327	337505.655	
79	471672.273	337506.416	
80	471663.916	337505.957	
81	471651.245	337504.048	
82	471643.640	337502.884	
83	471619.587	337498.573	
84	471593.218	337495.647	
85	471585.005	337495.953	
86	471582.199	337495.795	
87	471572.098	337496.434	
88	471514.075	337498.598	
89	471494.336	337497.345	
90	471447.223	337489.818	
91	471432.814	337489.542	
92	471392.583	337498.380	
93	471382.257	337497.774	
94	471376.352	337491.951	
95	471370.669	337480.164	
96	471363.893	337458.163	
97	471359.649	337444.707	
98	471354.400	337433.716	
99	471354.160	337433.429	
100	471352.542	337429.861	
101	471349.067	337427.339	
102	471346.023	337423.700	
103	471328.460	337419.384	
104	471297.550	337422.611	
105	471278.118	337431.259	
106	471249.140	337450.620	
107	471245.582	337453.110	
108	471191.476	337487.289	
109	471186.253	337490.154	
110	471172.643	337493.350	
111	471161.649	337494.715	

112	471144.960	337496.812	
113	471099.300	337494.056	
114	471092.141	337487.255	
115	471091.991	337482.400	
116	471095.053	337479.407	
117	471097.141	337478.140	
118	471105.184	337476.591	
119	471128.138	337479.387	
120	471133.902	337479.677	
121	471147.294	337476.791	
122	471151.876	337465.972	
123	471147.668	337456.326	
124	471137.292	337451.294	
125	471088.031	337448.624	
126	471055.450	337445.364	
127	471021.693	337440.276	
128	470992.505	337435.844	
129	470965.723	337433.412	
130	470943.577	337435.410	
131	470924.364	337439.421	
132	470894.029	337448.359	
133	470876.145	337456.320	
134	470861.878	337465.175	
135	470837.105	337481.311	
136	470773.423	337521.827	
137	470758.339	337529.997	
138	470746.528	337534.432	
139	470730.556	337535.880	
140	470714.709	337532.873	
141	470699.674	337525.925	
142	470672.174	337510.230	
143	470658.935	337502.871	
144	470649.174	337500.167	
145	470647.184	337499.143	
146	470626.792	337495.493	
147	470592.210	337492.720	
148	470588.412	337492.419	
149	470571.278	337490.151	
150	470523.917	337479.280	
151	470521.423	337478.802	
152	470514.494	337477.061	
153	470504.021	337475.470	
154	470495.720	337473.880	
155	470474.504	337473.598	
156	470455.844	337475.826	
157	470442.917	337479.410	
158	470428.524	337483.288	
159	470349.453	337516.435	
160	470334.486	337523.962	
161	470302.331	337544.341	

162	470260.082	337581.640	
163	470264.699	337586.902	
164	470293.060	337561.863	
165	470309.207	337548.956	
166	470315.662	337544.180	
167	470335.722	337531.467	
168	470339.915	337529.067	
169	470350.887	337523.549	
170	470355.843	337521.347	
171	470430.809	337489.920	
172	470457.189	337482.715	
173	470474.874	337480.604	
174	470495.010	337480.871	
175	470522.476	337486.131	
176	470576.246	337498.474	
177	470591.651	337499.698	
178	470615.530	337501.612	
179	470621.162	337502.076	
180	470635.060	337504.084	
181	470644.915	337505.848	
182	470693.927	337531.089	
183	470712.073	337539.498	
184	470719.531	337540.913	
185	470729.234	337543.117	
186	470742.538	337543.248	
187	470756.626	337538.929	
188	470760.586	337536.630	
189	470766.957	337534.237	
190	470872.871	337466.852	
191	470900.537	337453.782	
192	470927.386	337446.041	
193	470949.677	337442.032	
194	470963.812	337441.332	
195	470987.187	337442.891	
196	471073.197	337455.137	
197	471110.069	337457.318	
198	471131.207	337458.022	
199	471137.130	337458.921	
200	471141.710	337461.023	
201	471143.032	337462.445	
202	471144.131	337464.779	
203	471141.112	337470.870	
204	471128.191	337470.852	
205	471106.295	337467.644	
206	471097.145	337470.841	
207	471094.375	337470.818	
208	471092.583	337472.435	
209	471086.851	337474.438	
210	471086.042	337478.341	
211	471085.451	337478.874	

212	471083.949	337488.656	
213	471088.051	337497.022	
214	471099.291	337502.547	
215	471102.473	337502.636	
216	471107.950	337503.324	
217	471123.205	337503.211	
218	471145.580	337503.832	
219	471146.384	337503.665	
220	471159.222	337502.071	
221	471170.876	337501.450	
222	471177.943	337499.745	
223	471186.559	337498.675	
224	471197.553	337491.608	
225	471231.488	337470.107	
226	471276.862	337441.629	
227	471293.630	337433.132	
228	471307.723	337429.197	
229	471309.292	337428.758	
230	471325.569	337427.079	
231	471339.636	337429.144	
232	471346.931	337434.439	
233	471352.399	337447.372	
234	471354.807	337455.296	
235	471363.329	337483.339	
236	471366.052	337488.657	
237	471370.867	337498.066	
238	471372.733	337501.711	
239	471376.825	337503.941	
240	471381.925	337506.721	
241	471389.828	337506.276	
242	471396.619	337505.894	
243	471399.931	337505.708	
244	471402.182	337504.972	
245	471429.967	337497.154	
246	471437.310	337497.313	
247	471455.000	337497.697	
248	471458.754	337498.426	
249	471486.924	337503.895	
250	471505.681	337505.267	
251	471511.563	337505.697	
252	471516.913	337505.497	
253	471527.813	337505.091	
254	471565.670	337503.679	
255	471591.751	337502.706	
256	471592.961	337502.661	
257	471609.886	337504.539	
258	471618.582	337505.504	
259	471650.032	337511.141	
260	471659.634	337512.733	
261	471672.446	337513.437	

262	471675.599	337513.440	
263	471692.737	337510.790	
264	471702.219	337509.540	
265	471713.990	337507.739	
266	471726.229	337503.540	
267	471746.617	337496.546	
268	471757.881	337492.682	
269	471815.442	337465.482	
270	471830.036	337458.585	
271	471832.402	337457.782	
272	471839.565	337455.282	
273	471843.564	337453.993	
274	471846.135	337453.841	
275	471852.236	337453.482	
276	471859.203	337453.072	
277	471878.787	337455.754	
278	471882.614	337456.278	
279	471898.233	337460.603	
280	471924.581	337468.156	
281	471959.677	337474.588	

=====

S=21166mp

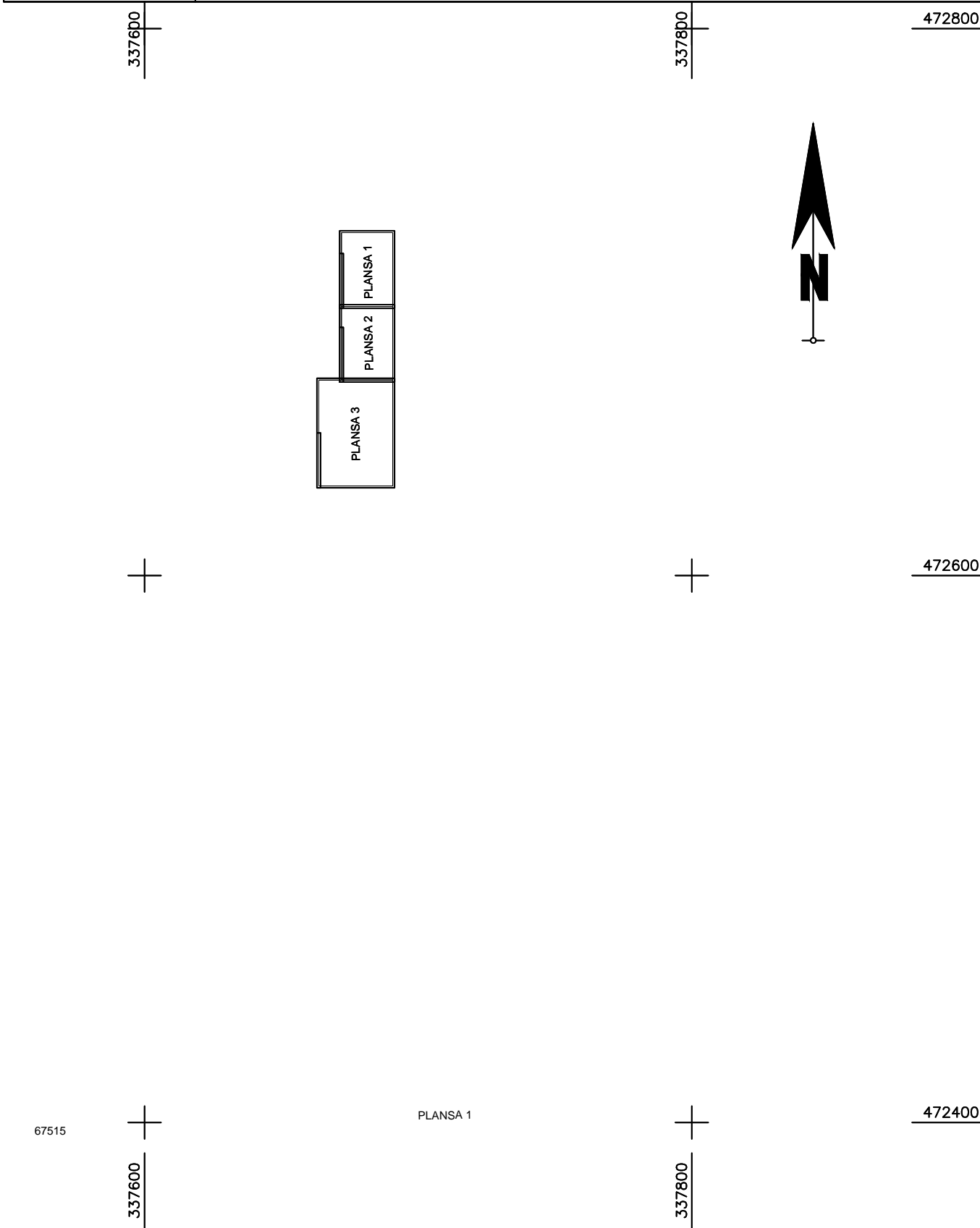
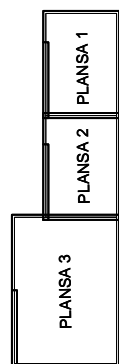
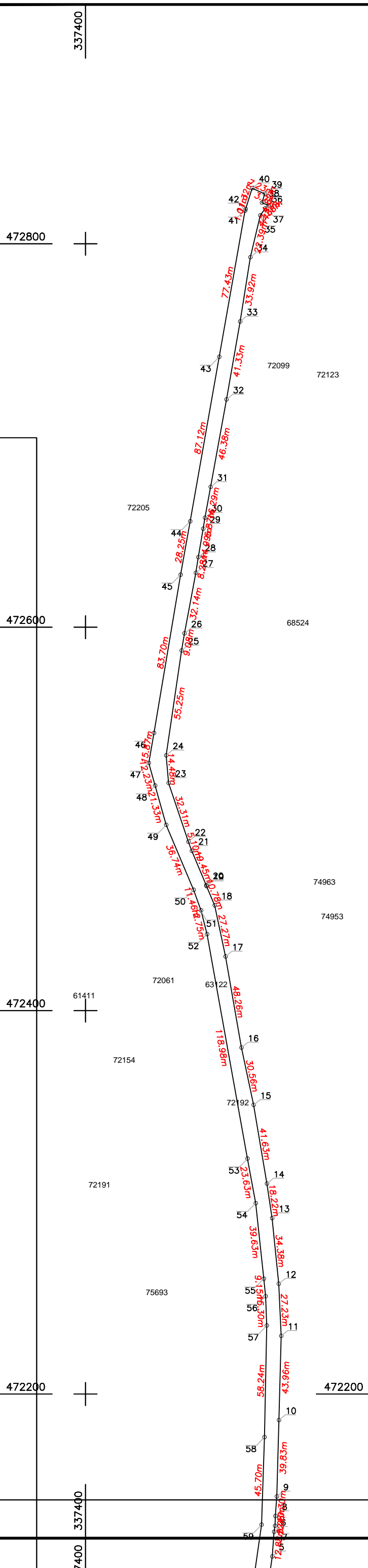
**Data
întocmirii**
06.2023

**Semnătura persoanei
autorizate**
EXECUTANT: SC
SACORACAD SRL
CLASA:III,
SERIA:RO-B-J,
NR.1879
Topograf autorizat:Ing.
Tene Razvan Norocel
Categoria:B, Seria:RO-HD-
F,Nr.0002

Plan de amplasament si delimitare a imobilului

Scara 1:2000

Nr. Carte Funciara	Suprafata masurata a imobilului (mp)	Adresa imobilului
63122		Jud. Hunedoara, DJ687A - Hasdat-Hateg
Km 0+000 - Km 2+878, EXTRAVILAN		
Nr. cadastral	Unitate Administrativ Teritoriala (UAT)	
63122	21166	HUNEDOARA



A. Date referitoare la teren			
Nr. parcela	Categorie de folosinta	Suprafata (mp)	Mentiuni
1	DR	21166	DJ687A - HASDAT-HATEG KM 0+000 - KM 2+878
Total		21166	

B. Date referitoare la constructii			
Cod	Destinatia	Supraf. construita la sol (mp)	Mentiuni
Total			

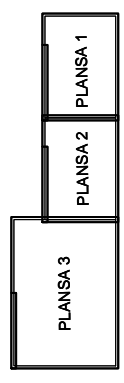
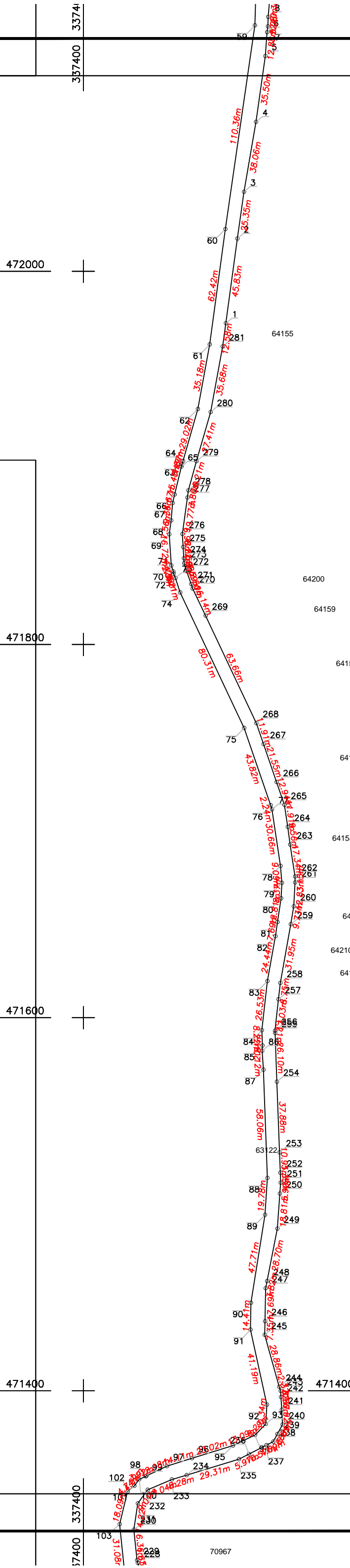
Suprafata totala masurata a imobilului = 21166 mp
Suprafata din act = 21166 mp

Executant: SC SACORACAD SRL CLASA:III, SERIA:RO-B-J, NR.1879 Autorizat:TENE RAZVAN NOROCEL CATEGORIA:B, SERIA:RO-HD-F,NR.0002 Confirm executarea masuratorilor la teren, corectitudinea întocmirii documentatiei cadastrale si corespondenta acesteia cu realitatea din teren Semnatura si stampila Data: 20.06.2023	Inspector Confirm introducerea imobilului in baza de date integrata si atribuirea numarului cadastral Semnatura si parafa Data Stampila BCPI
--	---

Plan de amplasament si delimitare a imobilului

Scara 1:2000

Nr. Carte Funciara	Suprafata masurata a imobilului (mp)	Adresa imobilului
63122		Jud. Hunedoara, DJ687A - Hasdat-Hateg Km 0+000 - Km 2+878, EXTRAVILAN
Nr. cadastral	Unitate Administrativ Teritoriala (UAT)	
63122	HUNEDOARA	



A. Date referitoare la teren			
Nr. parcela	Categorie de folosinta	Suprafata (mp)	Mentiuni
1	DR	21166	DJ687A - HASDAT-HATEG KM 0+000 - KM 2+878
Total		21166	

B. Date referitoare la constructii			
Cod	Destinatia	Supraf. construita la sol (mp)	Mentiuni
Total			

Suprafata totala masurata a imobilului = 21166 mp
Suprafata din act = 21166 mp

Executant: SC SACORACAD SRL
CLASA:III, SERIA:RO-B-J, NR.1879
Autorizat:TENE RAZVAN NOROCEL
CATEGORIA:B, SERIA:RO-HD-F,NR.0002
Confirm executarea masuratorilor la teren,
corectitudinea întocmirii documentatiei cadastrale
si corespondenta acesteia cu realitatea din teren

Semnatura si stampila

Data: 20.06.2023

Inspector

Confirm introducerea imobilului in baza de date integrata
si atribuirea numarului cadastral

Semnatura si parafa

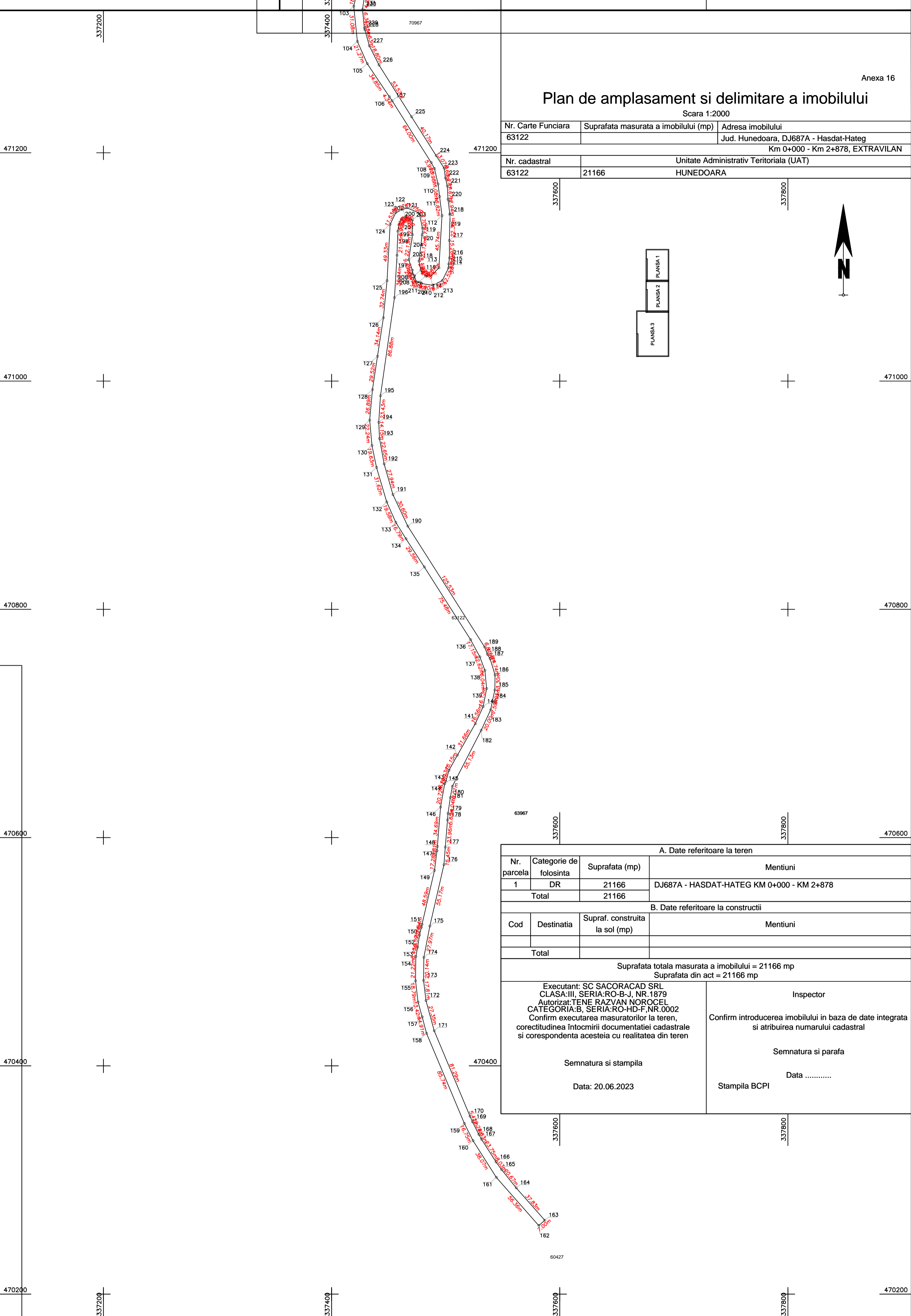
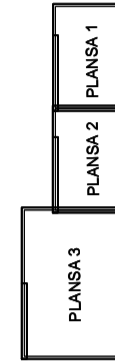
Data

Stampila BCPI

Plan de amplasament si delimitare a imobilului

Scara 1:2000

Nr. Carte Funciara	Suprafata masurata a imobilului (mp)	Adresa imobilului
63122		Jud. Hunedoara, DJ687A - Hasdat-Hateg Km 0+000 - Km 2+878, EXTRAVILAN
Nr. cadastral	Unitate Administrativ Teritoriala (UAT)	
63122	21166	HUNEDOARA



A. Date referitoare la teren			
Nr. parcela	Categorie de folosinta	Suprafata (mp)	Mentiiuni
1	DR	21166	DJ687A - HASDAT-HATEG KM 0+000 - KM 2+878
Total		21166	

B. Date referitoare la constructii			
Cod	Destinatia	Supraf. construita la sol (mp)	Mentiiuni
Total			

Suprafata totala masurata a imobilului = 21166 mp Suprafata din act = 21166 mp	
Executant: SC SACORACAD SRL CLASA:III, SERIA:RO-B-J, NR.1879 Autorizat:TENE RAZVAN NOROCEL CATEGORIA:B, SERIA:RO-HD-F,NR.0002 Confirm executarea masuratorilor la teren, corectitudinea întocmirii documentatiei cadastrale si corespondenta acesteia cu realitatea din teren Semnatura si stampila Data: 20.06.2023	Inspector Confirm introducerea imobilului in baza de date integrata si atribuirea numarului cadastral Semnatura si parafa Data Stampila BCPI

**Data
întocmirii**
06.2023

**Semnătura persoanei
autorizate**

EXECUTANT: SC
SACORACAD SRL


CLASA:III,
SERIA:RO-B-J,
NR.1879

Topograf autorizat:Ing.
Tene Razvan Norocel
Categoria:B, Seria:RO-HD-
F,Nr.0002

Plan de amplasament si delimitare a imobilului

Scara 1:1000

Nr. cadastral	Suprafata masurata a imobilului (mp)	Adresa imobilului
60472	2947	Jud. Hunedoara, DJ687A - Hasdat-Hateg, Km 2+878-Km 3+291
EXTRAVILAN		
Nr. Carte Funciara	Unitate Administrativ Teritoriala (UAT)	
60472	TELIUCU INFERIOR	

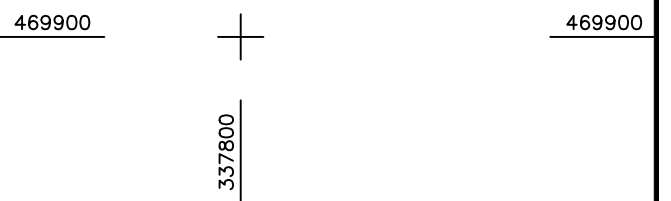


A. Date referitoare la teren			
Nr. parcela	Categorie de folosinta	Suprafata (mp)	Mentiuni
1	DR	2947	DJ687A - HASDAT-HATEG, KM 2+878- KM 3+291
Total		2947	

B. Date referitoare la constructii			
Cod	Destinatia	Supraf. construita la sol (mp)	Mentiuni
Total			

Suprafata totala masurata a imobilului = 2947 mp
 Suprafata din act = 2947 mp

Executant: SC SACORACAD SRL CLASA:III, SERIA:RO-B-J, NR.1879 Autorizat:TENE RAZVAN NOROCEL CATEGORIA:B, SERIA:RO-HD-F NR.0002 Confirm executarea masuratorilor la teren, corectitudinea întocmirii documentatiei cadastrale si corespondenta acesteia cu realitatea din teren Semnatura si stampila Data: 21.06.2023	Inspector Confirm introducerea imobilului in baza de date integrata si atribuirea numarului cadastral Semnatura si parafa Data Stampila BCPI
--	---



MEMORIU TEHNIC

1. **Adresa imobilului /zona în care se desfășoară lucrarea:** Jud. Hunedoara, DJ687A - Hasdat-Hateg, Km 3+291-Km 3+671, extravilan
2. **Tipul lucrării:** Actualizare date tehnice - marire supraf. de pana la 5%(include si repositionare)
3. **Suprafața planului supus recepției :** suprafata teren = 2794 mp
4. **Scurtă prezentare a scopului întocmirii lucrării și/saua situației tehnice și juridice/istoricului :** Scopul intocmirii lucrarii este de marire cu 5%, de la suprafata din acte de 2661 mp la suprafata masurata de 2794 mp, a imobilului inscris in cartea funciara nr. 60433 Teliucu Inferior, pentru a coincide cu situatia din teren.
5. **Descrierea generală a operațiunilor efectuate în faza de documentare a lucrării:** Imobilul cu nr cadastral 60433 inscris in CF 60433 Teliucu Inferior a fost identificat conform planurilor cadastrale. S-au realizat masuratori in baza carora a rezultat planul de amplasament si delimitare. Terenul este in proprietatea Judetului Hunedoara – Domeniul Public – conf. CF 60433Teliucu Inferior.
6. **Operațiuni de specialitate realizate:**
In data de 05.06.2023, concomitent cu identificarea la fata locului, au fost efectuate masuratorile topografice. Pentru intocmirea masuratorilor s-a folosit aparatura de tip Leica TS 02. S-au folosit doua statii topografice S1 si S2 materializate prin tarusi de metal si s-au ridicat toate detaliile prin puncte radiate. La fiecare punct nou s-au calculat coordonatele x si y, incadrate in sistemul de proiectie "Stereografic 1970" folosind aparatura de tip GPS South S82V, determinandu-se coordonatele punctelor de statie S1 si S2. Punctele calculate au fost raportate la scara 1:1000 si astfel a rezultat planul de amplasament si delimitare.

CALCULUL ANALITIC AL SUPRAFETELOR

Calcul analitic suprafata teren id 60433					
Pct.	Nord (X)	Est (Y)			
14	469900.294	337859.113			
15	469941.838	337840.208			
16	469945.494	337848.484			
17	469929.299	337855.866			
18	469902.090	337865.321			
19	469898.501	337866.854			
20	469883.655	337869.397			
21	469842.251	337871.685			
22	469806.178	337872.325			
23	469791.706	337874.121			
24	469777.070	337877.759			
25	469714.130	337895.345			
26	469694.826	337899.286			
27	469676.605	337902.391			
28	469641.424	337905.239			
29	469612.013	337906.552			
1	469576.739	337906.098			
2	469566.038	337898.959			
3	469565.487	337898.311			
4	469611.901	337899.550			
5	469640.985	337898.251			
6	469675.733	337895.439			
7	469693.538	337892.405			
8	469712.460	337888.399			
9	469775.284	337870.990			
10	469792.241	337866.261			
11	469807.965	337864.394			
12	469841.996	337864.688			
13	469864.234	337863.451			

S=2794mp

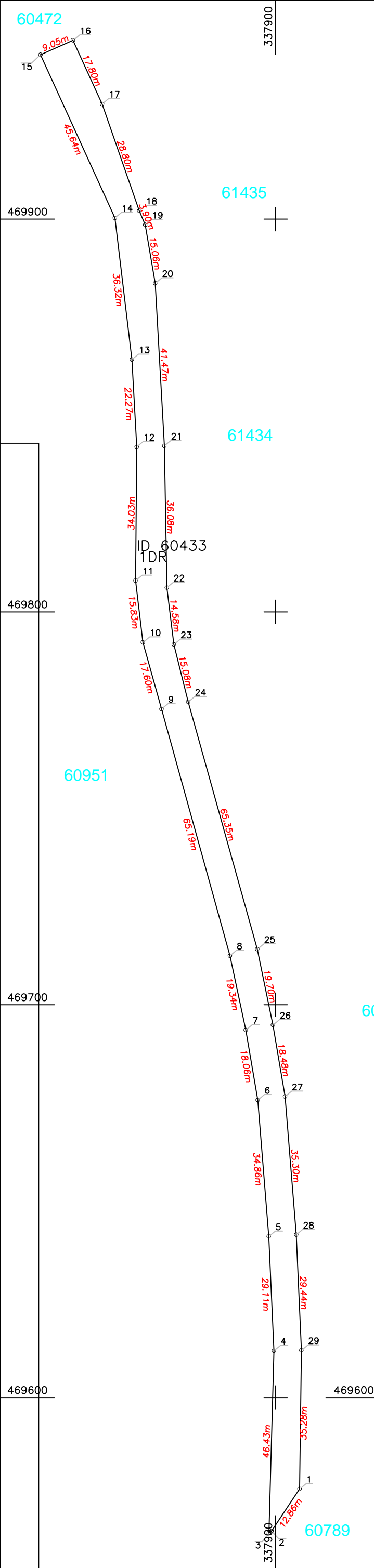
**Data
întocmirii**
06.2023

**Semnătura persoanei
autorizate**
EXECUTANT: SC
SACORACAD SRL
CLASA:III,
SERIA:RO-B-J,
NR.1879
Topograf autorizat:Ing.
Tene Razvan Norocel
Categorია:B, Seria:RO-HD-
F,Nr.0002

Plan de amplasament si delimitare a imobilului

Scara 1:1000

Nr. cadastral	Suprafata masurata a imobilului (mp)	Adresa imobilului
60433	2794	Jud. Hunedoara, DJ687A - Hasdat-Hateg, Km 3+291-Km 3+671
EXTRAVILAN		
Nr. Carte Funciara	Unitate Administrativ Teritoriala (UAT)	
60433	TELIUCU INFERIOR	



A. Date referitoare la teren			
Nr. parcela	Categorie de folosinta	Suprafata (mp)	Mentiuni
1	DR	2794	DJ687A - HASDAT-HATEG, KM 3+291- KM 3+671
Total		2794	
B. Date referitoare la constructii			
Cod	Destinatia	Supraf. construita la sol (mp)	Mentiuni
Total			
Suprafata totala masurata a imobilului = 2794 mp Suprafata din act = 2794 mp			
Executant: SC SACORACAD SRL CLASA:III, SERIA:RO-B-J, NR.1879 Autorizat:TENE RAZVAN NOROCEL CATEGORIA:B, SERIA:RO-HD-F.NR.0002 Confirm executarea masuratorilor la teren, corectitudinea întocmirii documentatiei cadastrale si corespondenta acesteia cu realitatea din teren		Inspector Confirm introducerea imobilului in baza de date integrata si atribuirea numarului cadastral Semnatura si parafa Data Stampila BCPI	
Semnatura si stampila Data: 21.06.2023			

MEMORIU TEHNIC

1. **Adresa imobilului /zona în care se desfășoară lucrarea:** Jud. Hunedoara, DJ687A - Hasdat-Hateg, Km 3+671-Km 7+508, extravilan
2. **Tipul lucrării:** Indreptare eroare materiala – repositionare cu modif. suprafetei de pana la 2%.
3. **Suprafața planului supus recepției :** suprafata teren = 27394 mp
4. **Scurtă prezentare a scopului întocmirii lucrării și/saua situației tehnice și juridice/istoricului :** Scopul intocmirii lucrarii este indreptare eroare materiala prin repositionarea si marirea de 2%, de la suprafata de 26859 mp la 27394 mp, a imobilului inscris in cartea funciara nr. 60789 Calan, pentru a coincide cu situatia din teren.
5. **Descrierea generală a operațiunilor efectuate în faza de documentare a lucrării:**
Imobilul cu nr cadastral 60789 inscris in CF 60789 Calan a fost identificat conform planurilor cadastrale. S-au realizat masuratori in baza carora a rezultat planul de amplasament si delimitare. Terenul este in proprietatea Judetului Hunedoara – Domeniul Public – conf. CF 60789 Calan.

6. Operațiuni de specialitate realizate:

In data de 05.06.2023, concomitent cu identificarea la fata locului, au fost efectuate masuratorile topografice. Pentru intocmirea masuratorilor s-a folosit aparatura de tip Leica TS 02. S-au folosit doua statii topografice S1 si S2 materializate prin tarusi de metal si s-au ridicat toate detaliile prin puncte radiate. La fiecare punct nou s-au calculat coordonatele x si y, incadrate in sistemul de proiectie "Stereografic 1970" folosind aparatura de tip GPS South S82V, determinandu-se coordonatele punctelor de statie S1 si S2. Punctele calculate au fost raportate la scara 1:2000 si astfel a rezultat planul de amplasament si delimitare.

				15	469157.032	337811.519	
				16	469120.804	337821.057	
				17	469089.500	337832.119	
				18	469069.458	337832.203	
				19	469037.340	337822.651	
				20	468999.834	337806.619	
				21	468996.978	337804.988	
				22	468971.864	337790.648	
				23	468936.106	337760.529	
				24	468869.264	337683.028	
				25	468816.467	337621.521	
				26	468810.147	337616.395	
				27	468794.223	337603.478	
				28	468761.152	337591.562	
				29	468691.168	337588.177	
				30	468658.863	337588.834	
				31	468625.984	337590.015	
				32	468548.861	337584.150	
				33	468546.739	337583.989	
				34	468493.083	337585.788	

35	468436.184	337580.406		85	468175.562	337256.150	
36	468406.797	337573.142		86	468188.832	337222.909	
37	468403.498	337572.327		87	468188.346	337190.808	
38	468382.864	337557.648		88	468192.783	337151.065	
39	468374.511	337547.290		89	468188.218	337130.063	
40	468361.209	337530.088		90	468182.904	337124.044	
41	468346.843	337517.279		91	468181.517	337118.943	
42	468318.700	337505.267		92	468170.469	337109.598	
43	468194.883	337463.485		93	468156.606	337100.666	
44	468192.914	337462.816		94	468138.099	337090.165	
45	468163.046	337448.835		95	468110.045	337074.073	
46	468151.555	337443.457		96	468092.734	337064.820	
47	468145.691	337439.188		97	468070.688	337059.667	
48	468127.933	337426.259		98	468046.531	337057.087	
49	468126.401	337425.144		99	468025.582	337058.440	
50	468118.251	337414.748		100	468008.293	337063.740	
51	468113.227	337404.199		101	467992.203	337070.697	
52	468099.731	337364.673		102	467956.349	337093.315	
53	468085.151	337322.649		103	467936.705	337104.973	
54	468065.534	337269.058		104	467931.760	337107.908	
55	468061.045	337256.544		105	467929.014	337108.855	
56	468057.038	337239.827		106	467911.356	337114.945	
57	468060.729	337227.384		107	467909.208	337115.240	
58	468065.587	337220.377		108	467889.226	337117.987	
59	468068.048	337217.726		109	467874.842	337118.225	
60	468074.717	337211.669		110	467823.634	337119.073	
61	468085.569	337205.325		111	467807.390	337119.403	
62	468096.799	337200.935		112	467774.484	337124.876	
63	468102.736	337199.748		113	467758.397	337130.818	
64	468105.854	337199.125		114	467714.509	337149.781	
65	468107.877	337198.948		115	467683.266	337163.591	
66	468114.296	337198.385		116	467648.894	337175.966	
67	468122.295	337199.362		117	467621.609	337183.635	
68	468127.463	337200.744		118	467559.234	337202.104	
69	468131.624	337202.447		119	467499.833	337231.071	
70	468133.141	337203.243		120	467423.087	337270.942	
71	468136.095	337206.359		121	467402.839	337280.602	
72	468138.503	337209.464		122	467382.558	337284.986	
73	468139.648	337213.893		123	467357.291	337283.851	
74	468139.565	337219.016		124	467338.670	337283.014	
75	468134.976	337250.208		125	467322.396	337282.283	
76	468134.478	337257.050		126	467295.261	337284.490	
77	468134.534	337257.830		127	467270.518	337289.592	
78	468134.915	337263.164		128	467228.485	337298.260	
79	468137.494	337268.217		129	467228.185	337298.324	
80	468143.141	337271.834		130	467184.441	337307.648	
81	468149.177	337273.579		131	467156.206	337315.622	
82	468151.989	337272.827		132	467088.403	337341.206	
83	468154.840	337272.065		133	467061.859	337352.752	
84	468166.690	337266.184		134	467057.370	337354.704	

135	467046.815	337358.543		185	467028.585	337374.853	
136	467027.484	337366.948		186	467091.132	337347.658	
137	467016.954	337373.748		187	467158.397	337322.278	
138	467011.608	337378.493		188	467186.123	337314.447	
139	467005.682	337382.780		189	467229.921	337305.111	
140	467002.199	337385.839		190	467296.256	337291.433	
141	466998.011	337389.516		191	467322.524	337289.296	
142	466997.949	337389.573		192	467383.150	337292.019	
143	466965.388	337419.436		193	467405.116	337287.272	
144	466954.491	337427.349		194	467426.209	337277.209	
145	466941.443	337432.141		195	467502.725	337237.457	
146	466912.274	337438.719		196	467561.475	337209.217	
147	466892.771	337445.903		197	467623.831	337190.282	
148	466881.385	337452.043		198	467651.029	337182.637	
149	466848.262	337470.748		199	467662.060	337178.665	
150	466846.491	337471.554		200	467685.870	337170.093	
151	466829.279	337473.321		201	467717.266	337156.216	
152	466782.652	337475.567		202	467776.426	337131.649	
153	466775.662	337476.572		203	467781.246	337130.848	
154	466757.635	337479.043		204	467808.039	337126.392	
155	466744.667	337482.019		205	467823.763	337126.072	
156	466694.712	337498.232		206	467889.763	337124.979	
157	466680.964	337502.461		207	467913.398	337121.730	
158	466653.361	337508.919		208	467935.031	337114.104	
159	466639.440	337511.452		209	467959.744	337099.450	
160	466634.026	337511.590		210	467995.311	337077.013	
161	466620.748	337510.669		211	468026.737	337065.473	
162	466616.466	337510.667		212	468069.754	337066.610	
163	466608.310	337509.655		213	468105.030	337079.099	
164	466608.028	337510.223		214	468110.514	337082.322	
165	466605.290	337515.725		215	468159.730	337111.247	
166	466605.004	337516.299		216	468170.086	337120.026	
167	466606.180	337516.445		217	468181.905	337133.488	
168	466620.061	337518.166		218	468185.699	337151.429	
169	466633.881	337519.177		219	468181.341	337190.472	
170	466654.287	337518.037		220	468181.900	337221.635	
171	466676.361	337513.010		221	468169.715	337251.915	
172	466725.030	337497.578		222	468161.540	337261.369	
173	466766.038	337485.338		223	468154.782	337264.420	
174	466783.273	337482.558		224	468149.251	337266.313	
175	466837.036	337480.432		225	468146.060	337265.391	
176	466840.044	337479.873		226	468142.867	337263.346	
177	466849.432	337478.126		227	468141.496	337257.054	
178	466884.767	337458.172		228	468141.939	337250.973	
179	466895.656	337452.300		229	468146.557	337219.585	
180	466914.263	337445.447		230	468146.663	337213.059	
181	466943.648	337438.819		231	468144.918	337206.314	
182	466961.318	337432.603		232	468141.414	337201.795	
183	467002.582	337394.817		233	468137.251	337197.405	
184	467009.769	337388.508		234	468129.791	337194.120	

235	468123.630	337192.473		274	468759.766	337598.503		
236	468114.416	337191.347		275	468790.734	337609.662		
237	468107.940	337191.915		276	468811.567	337626.560		
238	468104.859	337192.185		277	468863.957	337687.594		
239	468100.138	337193.129		278	468931.170	337765.524		
240	468094.824	337194.191		279	468967.841	337796.412		
241	468082.509	337199.005		280	468996.713	337812.897		
242	468070.529	337206.009		281	469034.959	337829.246		
243	468070.062	337206.440		282	469043.529	337831.795		
244	468062.604	337213.321		283	469068.454	337839.207		
245	468054.447	337224.085		284	469070.948	337839.196		
246	468051.593	337232.600		285	469090.715	337839.114		
247	468049.496	337238.859		286	469121.679	337828.172		
248	468054.331	337258.566		287	469122.865	337827.753		
249	468078.556	337324.995		288	469125.275	337827.119		
250	468093.112	337366.951		289	469157.986	337818.506		
251	468106.733	337406.844		290	469188.689	337818.078		
252	468112.264	337418.458		291	469214.612	337824.693		
253	468121.494	337430.230		292	469278.003	337851.421		
254	468128.677	337435.460		293	469312.957	337862.338		
255	468136.327	337441.029		294	469322.190	337864.422		
256	468147.979	337449.512		295	469369.027	337866.294		
257	468161.092	337455.650		296	469406.752	337867.583		
258	468166.803	337458.323		297	469419.625	337870.376		
259	468190.303	337469.323		298	469430.084	337872.646		
260	468316.203	337511.813		299	469436.279	337874.524		
261	468343.040	337523.267		300	469454.733	337881.598		
262	468356.088	337534.900		301	469467.790	337886.603		
263	468377.983	337562.767		302	469494.878	337896.166		
264	468396.017	337575.596		303	469548.148	337905.729		
265	468400.525	337578.803		304	469576.739	337906.098		
266	468435.008	337587.326		305	469566.038	337898.959		
267	468492.870	337592.799		306	469565.487	337898.311		
268	468546.590	337590.998		307	469550.879	337897.927		
269	468625.739	337597.017		308	469538.094	337896.812		
270	468659.235	337595.827		309	469499.090	337889.811		
271	468691.070	337595.180		=====				
272	468734.354	337597.274		S=27394mp				
273	468738.288	337597.464						

**Data
întocmirii**
06.2023

**Semnătura persoanei
autorizate**

EXECUTANT: SC
SACORACAD SRL

CLASA:III,
SERIA:RO-B-J,
NR.1879

Topograf autorizat:Ing.
Tene Razvan Norocel
Categoria:B, Seria:RO-HD-
F,Nr.0002

Plan de amplasament si delimitare a imobilului

Scara 1:2000

Nr. cadastral	Suprafata masurata a imobilului (mp)	Adresa imobilului
60789	27394	Jud. Hunedoara, DJ687A - Hasdat-Hateg, Km 3+671-Km 7+508
EXTRAVILAN		
Nr. Carte Funciara	Unitate Administrativ Teritoriala (UAT)	
60789	CALAN	

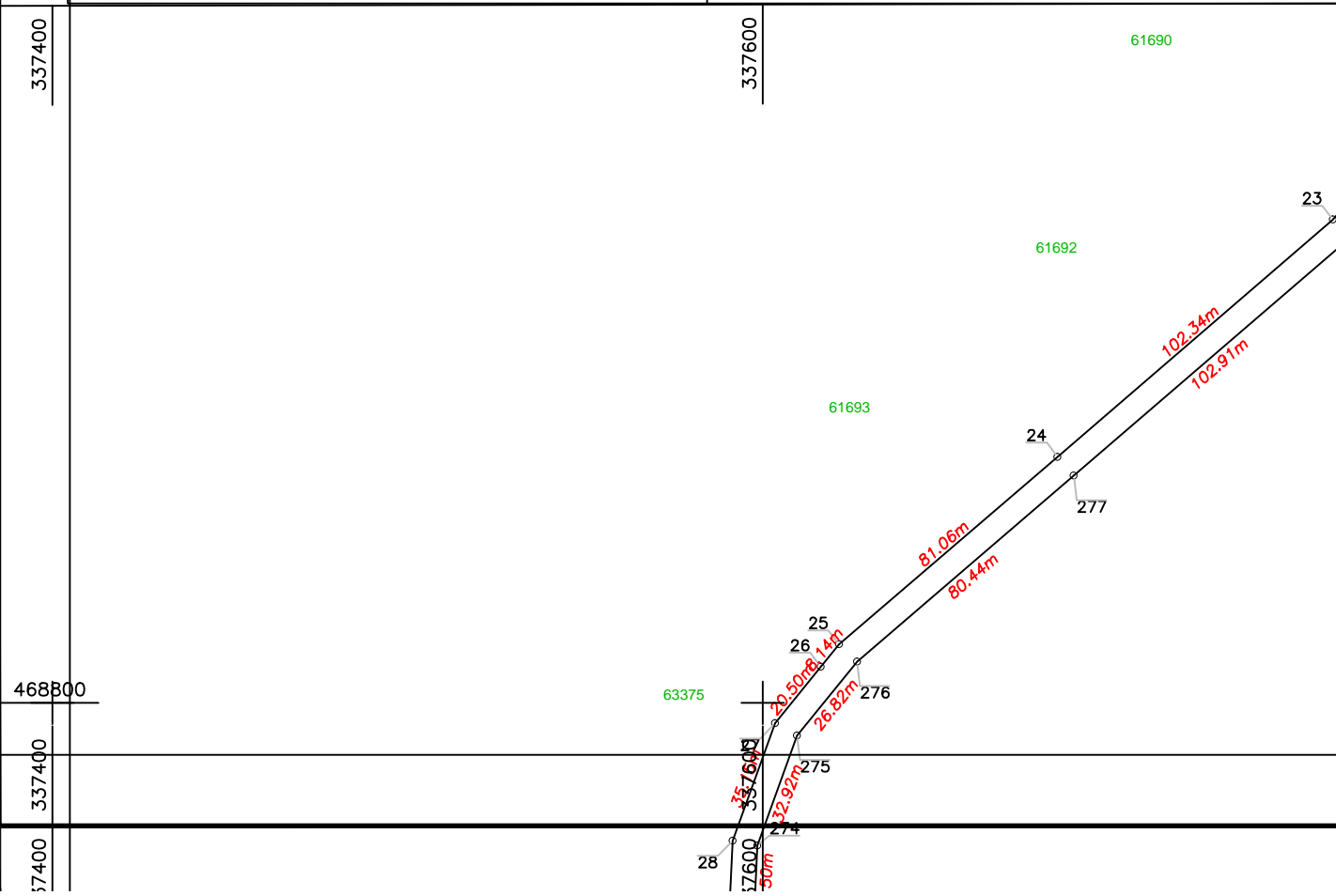
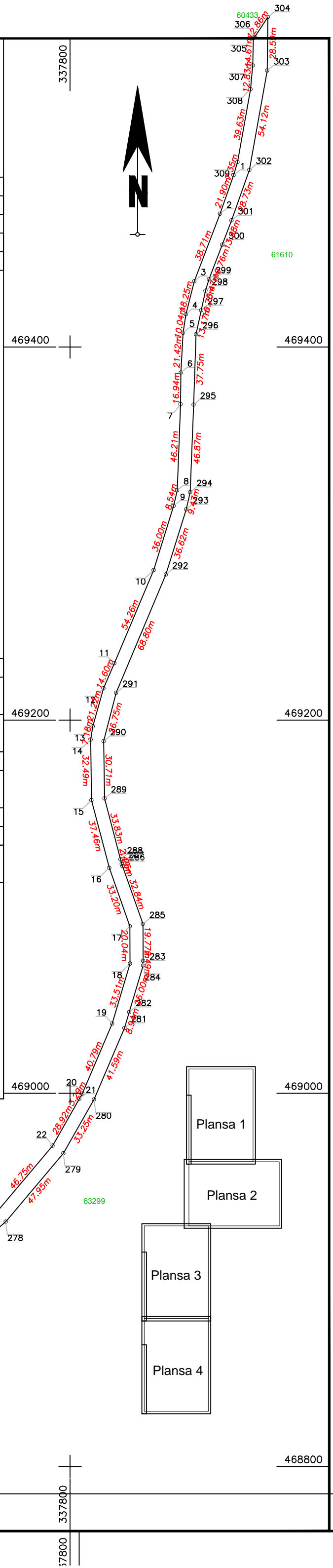
Plansa 1

A. Date referitoare la teren			
Nr. parcela	Categorie de folosinta	Suprafata (mp)	Mentiiuni
1	DR	27394	DJ687A - HASDAT-HATEG, KM 3+671- KM 7+508
Total		27394	

B. Date referitoare la constructii			
Cod	Destinatia	Supraf. construita la sol (mp)	Mentiiuni
Total			

Suprafata totala masurata a imobilului = 27394mp
Suprafata din act = 27394 mp


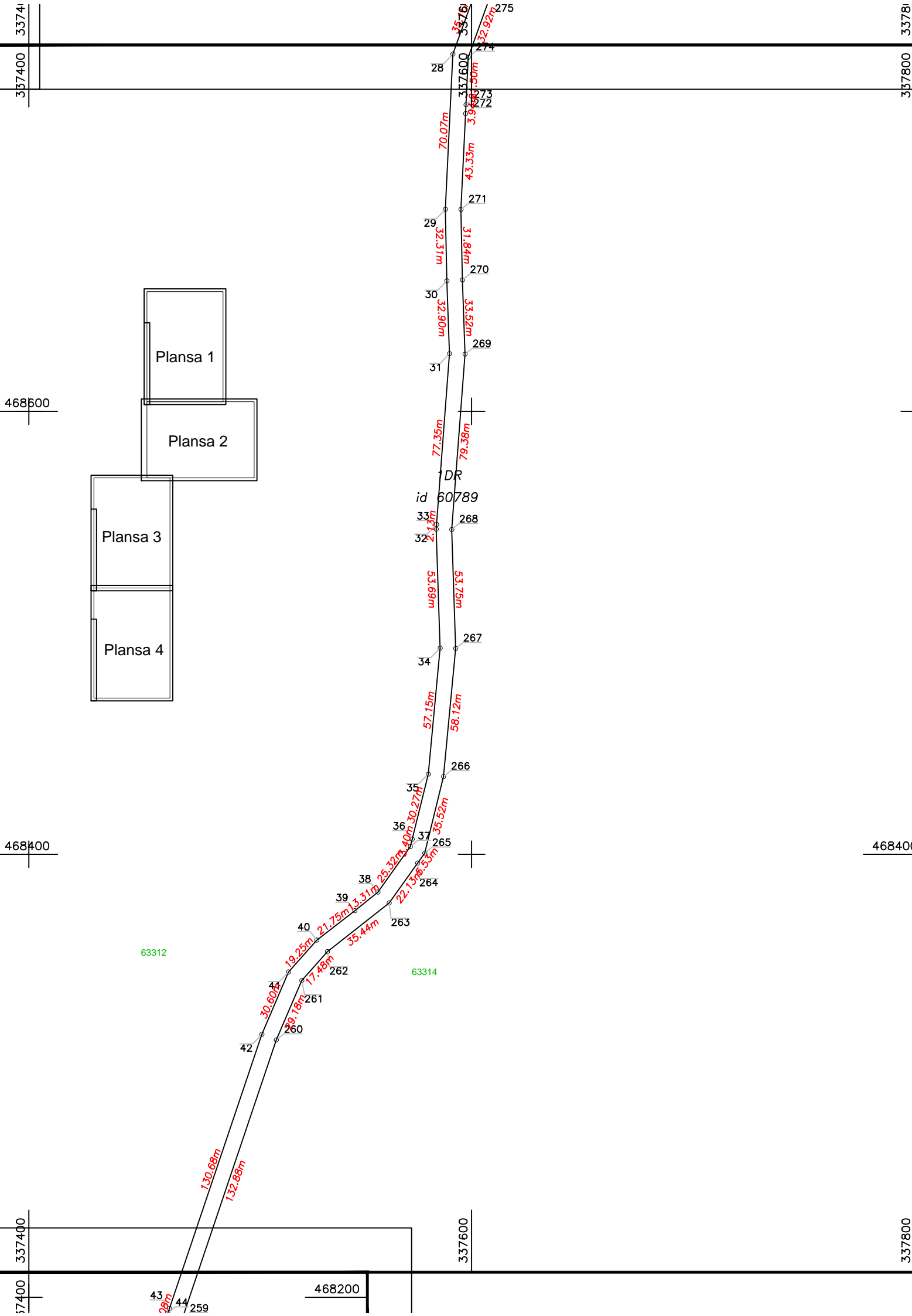
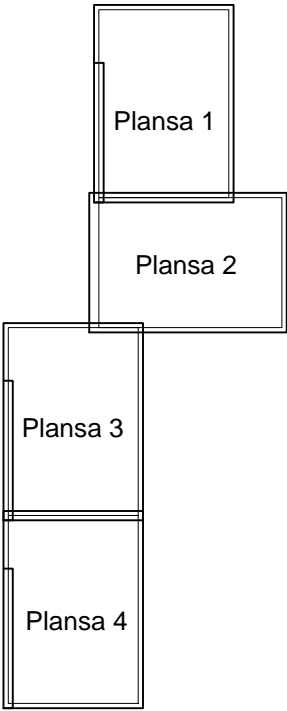
Executant: SC SACORACAD SRL CLASA:III, SERIA:RO-B-J,NR.1879 Autorizat:TENE RAZVAN NOROCEL CATEGORIA:B, SERIA:RO-HD-F,NR.0002 Confirm executarea masuratorilor la teren, corectitudinea întocmirii documentatiei cadastrale si corespondenta acesteia cu realitatea din teren	Inspector Confirm introducerea imobilului in baza de date integrata si atribuirea numarului cadastral Semnatura si parafa Data Stampila BCPI
Semnatura si stampila Data: 21.06.2023	



Plan de amplasament si delimitare a imobilului

Scara 1:2000

Nr. cadastral	Suprafata masurata a imobilului (mp)	Adresa imobilului
60789	27394	Jud. Hunedoara, DJ687A - Hasdat-Hateg, Km 3+671-Km 7+508
EXTRAVILAN		
Nr. Carte Funciara	Unitate Administrativ Teritoriala (UAT)	
60789	CALAN	

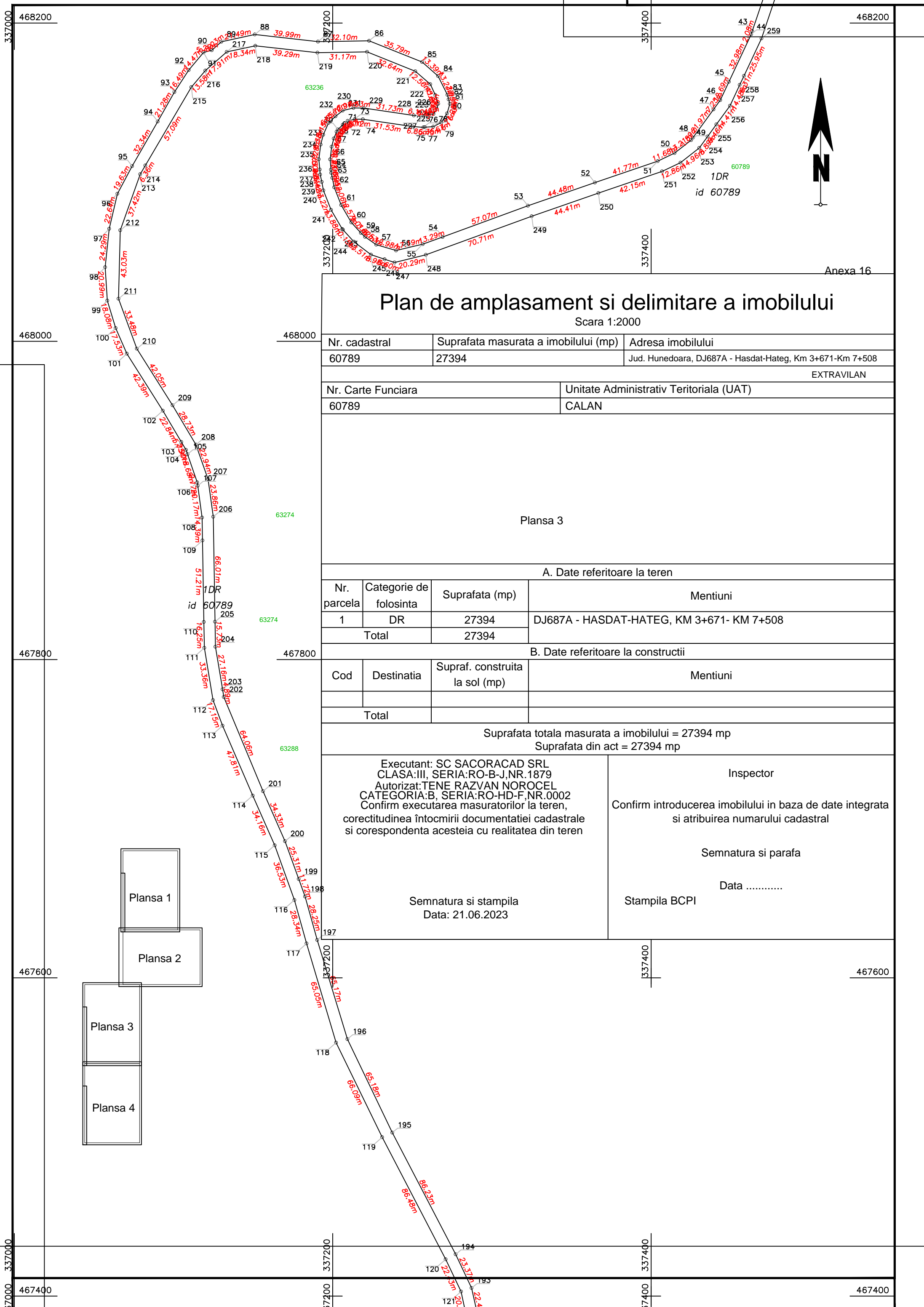


A. Date referitoare la teren			
Nr. parcela	Categorie de folosinta	Suprafata (mp)	Mentiuni
1	DR	27394	DJ687A - HASDAT-HATEG, KM 3+671- KM 7+508
Total		27394	

B. Date referitoare la constructii			
Cod	Destinatia	Supraf. construita la sol (mp)	Mentiuni
Total			

Suprafata totala masurata a imobilului = 27394 mp
Suprafata din act = 27394 mp

Executant: SC SACORACAD SRL CLASA:III, SERIA:RO-B-J,NR.1879 Autorizat:TENE RAZVAN NOROCEL CATEGORIA:B, SERIA:RO-HD-F,NR.0002 Confirm executarea masuratorilor la teren, corectitudinea întocmirii documentatiei cadastrale si corespondenta acestuia cu realitatea din teren	Inspector Confirm introducerea imobilului in baza de date integrata si atribuirea numarului cadastral Semnatura si parafa Data Stampila BCPI
Semnatura si stampila Data: 21.06.2023	



Anexa 16

Plan de amplasament si delimitare a imobilului

Scara 1:2000

Nr. cadastral	Suprafata masurata a imobilului (mp)	Adresa imobilului
60789	27394	Jud. Hunedoara, DJ687A - Hasdat-Hateg, Km 3+671-Km 7+508
EXTRAVILAN		
Nr. Carte Funciara	Unitate Administrativ Teritoriala (UAT)	
60789	CALAN	

Plansa 3

A. Date referitoare la teren

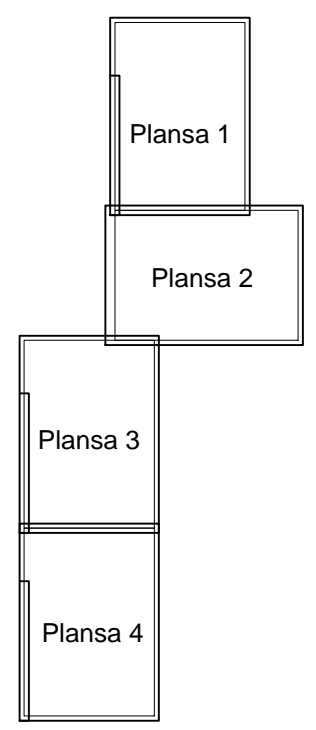
Nr. parcela	Categorie de folosinta	Suprafata (mp)	Mentiuni
1	DR	27394	DJ687A - HASDAT-HATEG, KM 3+671- KM 7+508
Total		27394	

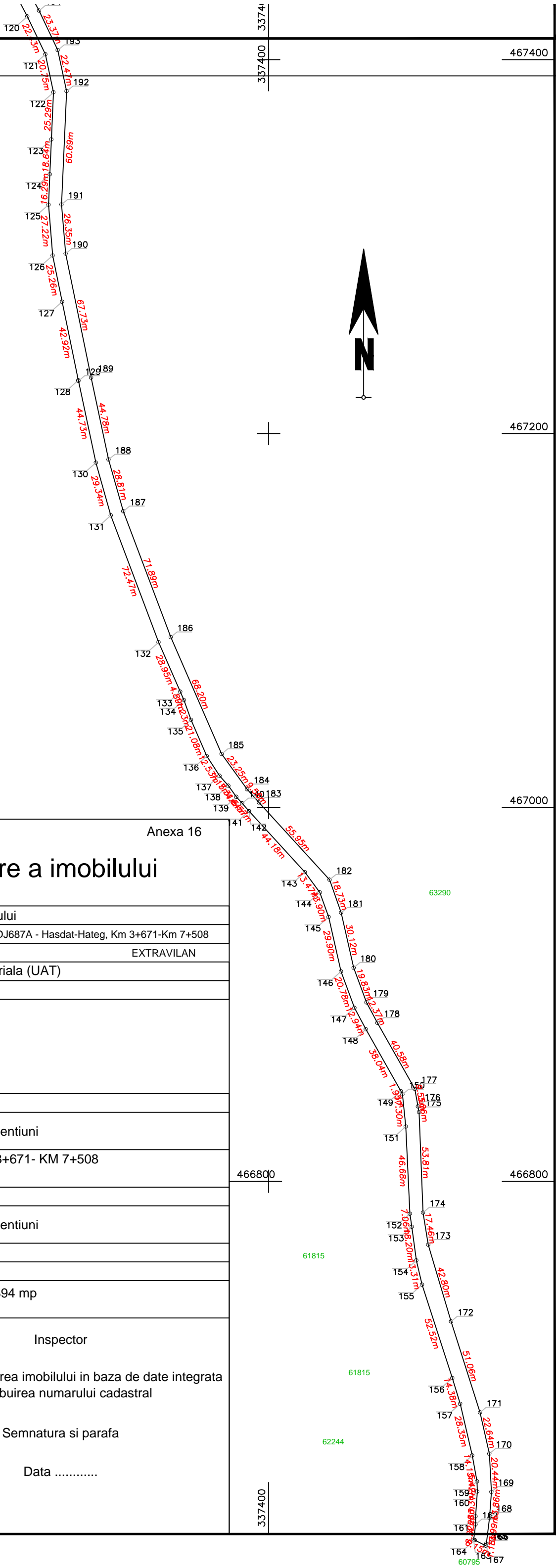
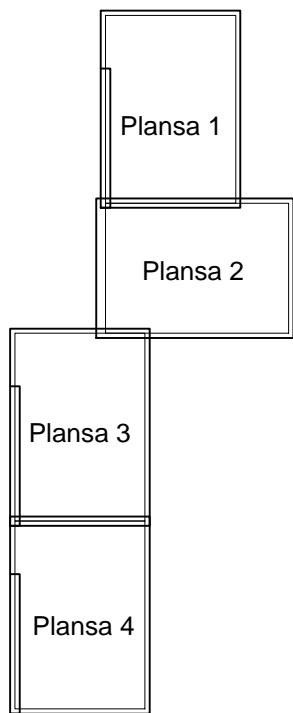
B. Date referitoare la constructii

Cod	Destinatia	Supraf. construita la sol (mp)	Mentiuni
Total			

Suprafata totala masurata a imobilului = 27394 mp
Suprafata din act = 27394 mp

<p>Executant: SC SACORACAD SRL CLASA:III, SERIA:RO-B-J,NR.1879 Autorizat:TENE RAZVAN NOROCEL CATEGORIA:B, SERIA:RO-HD-F,NR.0002 Confirm executarea masuratorilor la teren, corectitudinea întocmirii documentatiei cadastrale si corespondenta acesteia cu realitatea din teren</p>	<p>Inspector</p> <p>Confirm introducerea imobilului in baza de date integrata si atribuirea numarului cadastral</p> <p>Semnatura si parafa</p> <p>Data</p> <p>Stampila BCPI</p>
<p>Semnatura si stampila</p> <p>Data: 21.06.2023</p>	





Plan de amplasament si delimitare a imobilului

Scara 1:2000

Nr. cadastral	Suprafata masurata a imobilului (mp)	Adresa imobilului
60789	27394	Jud. Hunedoara, DJ687A - Hasdat-Hateg, Km 3+671-Km 7+508

EXTRAVILAN

Nr. Carte Funciara	Unitate Administrativ Teritoriala (UAT)
60789	CALAN

A. Date referitoare la teren

Nr. parcela	Categorie de folosinta	Suprafata (mp)	Mentiuni
1	DR	27394	DJ687A - HASDAT-HATEG, KM 3+671- KM 7+508
Total		27394	

B. Date referitoare la constructii

Cod	Destinatia	Supraf. construita la sol (mp)	Mentiuni
Total			

Suprafata totala masurata a imobilului = 27394 mp
Suprafata din act = 27394 mp

Executant: SC SACORACAD SRL
CLASA:III, SERIA:RO-B-J,NR.1879
Autorizat:TENE RAZVAN NOROCEL
CATEGORIA:B, SERIA:RO-HD-F,NR.0002
Confirm executarea masuratorilor la teren,
corectitudinea întocmirii documentatiei cadastrale
si corespondenta acesteia cu realitatea din teren

Semnatura si stampila
Data: 21.06.2023

Inspector
Confirm introducerea imobilului in baza de date integrata
si atribuirea numarului cadastral

Semnatura si parafa

Data

Stampila BCPI

MEMORIU TEHNIC

1. **Adresa imobilului /zona în care se desfășoară lucrarea:** Jud. Hunedoara, DJ687A - Hasdat-Hateg, Km 7+839-Km 11+600, extravilan
2. **Tipul lucrării:** Actualizare date tehnice - marire supraf. de pana la 5%(include si repositionare)
3. **Suprafața planului supus recepției :** suprafata teren = 27075 mp
4. **Scurtă prezentare a scopului întocmirii lucrării și/saua situației tehnice și juridice/istoricului :** Scopul intocmirii lucrarii este de marire cu 5%, de la suprafata din acte de 26350 mp la suprafata masurata de 27075 mp, a imobilului inscris in cartea funciara nr. 61142 Hateg, pentru a coincide cu situatia din teren.
5. **Descrierea generală a operațiunilor efectuate în faza de documentare a lucrării:**
Imobilul cu nr cadastral 61142 inscris in CF 61142 Hateg a fost identificat conform planurilor cadastrale. S-au realizat masuratori in baza carora a rezultat planul de amplasament si delimitare. Terenul este in proprietatea Judetului Hunedoara – Domeniul Public – conf. CF 61142 Hateg.
6. **Operațiuni de specialitate realizate:**
In data de 05.06.2023, concomitent cu identificarea la fata locului, au fost efectuate masuratorile topografice. Pentru intocmirea masuratorilor s-a folosit aparatura de tip Leica TS 02. S-au folosit doua statii topografice S1 si S2 materializate prin tarusi de metal si s-au ridicat toate detaliile prin puncte radiate. La fiecare punct nou s-au calculat coordonatele x si y, incadrate in sistemul de proiectie "Stereografic 1970" folosind aparatura de tip GPS South S82V, determinandu-se coordonatele punctelor de statie S1 si S2. Punctele calculate au fost raportate la scara 1:2000 si astfel a rezultat planul de amplasament si delimitare.

				11		464915.481		337660.100		
	Calcul analitic suprafata teren			12		464881.741		337643.883		
	ID 61142			13		464851.965		337629.495		
=====				14		464835.611		337621.548		
Pct.	Nord (X)		Est (Y)		15		464827.448		337617.082	
=====				16		464821.389		337611.547		
1		464976.391		337803.909		17		464799.419		337587.978
2		464971.945		337788.099		18		464784.499		337571.622
3		464969.818		337770.016		19		464765.370		337548.808
4		464969.295		337748.884		20		464720.786		337496.683
5		464970.269		337735.989		21		464698.743		337463.653
6		464968.993		337728.244		22		464677.006		337428.931
7		464959.347		337701.746		23		464630.505		337401.092
8		464951.549		337686.914		24		464601.748		337380.498
9		464943.249		337676.338		25		464570.275		337354.311
10		464933.482		337668.807		26		464533.300		337325.496

27	464528.367	337316.552		77	464431.972	337559.258	
28	464526.506	337307.176		78	464430.334	337576.665	
29	464528.882	337297.726		79	464424.432	337599.234	
30	464535.442	337287.385		80	464413.584	337629.213	
31	464550.610	337267.755		81	464405.609	337642.491	
32	464553.688	337258.524		82	464374.179	337675.775	
33	464553.197	337251.971		83	464350.005	337712.140	
34	464551.298	337246.432		84	464333.635	337762.620	
35	464548.443	337241.922		85	464324.600	337809.649	
36	464544.591	337238.639		86	464312.875	337835.696	
37	464532.962	337233.587		87	464281.915	337897.889	
38	464490.706	337216.721		88	464266.481	337941.839	
39	464472.495	337210.376		89	464256.764	337962.081	
40	464456.254	337207.925		90	464241.094	337973.992	
41	464442.582	337205.531		91	464218.455	337978.747	
42	464428.310	337201.478		92	464151.259	337984.661	
43	464415.977	337192.943		93	464135.006	337995.227	
44	464405.007	337183.235		94	464127.922	338005.707	
45	464392.712	337172.701		95	464124.073	338019.140	
46	464386.348	337170.579		96	464131.393	338076.372	
47	464377.230	337170.242		97	464144.599	338104.208	
48	464349.698	337176.547		98	464171.183	338132.487	
49	464320.445	337185.421		99	464182.294	338145.005	
50	464308.947	337187.550		100	464189.300	338156.919	
51	464301.837	337189.106		101	464191.032	338171.999	
52	464298.015	337191.651		102	464187.551	338187.212	
53	464295.520	337194.065		103	464180.943	338196.613	
54	464294.445	337198.286		104	464175.148	338192.540	
55	464295.116	337201.060		105	464181.022	338184.416	
56	464297.679	337205.241		106	464183.553	338171.623	
57	464299.902	337207.037		107	464182.437	338158.510	
58	464321.304	337208.058		108	464176.086	338148.556	
59	464336.050	337207.601		109	464166.014	338137.208	
60	464345.532	337209.455		110	464138.745	338108.201	
61	464362.685	337217.628		111	464124.627	338078.442	
62	464377.208	337229.361		112	464117.031	338018.974	
63	464392.549	337240.213		113	464121.423	338003.109	
64	464408.260	337251.013		114	464129.508	337990.452	
65	464415.035	337258.252		115	464148.907	337977.841	
66	464423.481	337272.525		116	464217.425	337971.811	
67	464428.016	337292.523		117	464237.172	337967.663	
68	464430.674	337307.498		118	464251.184	337957.529	
69	464431.873	337314.229		119	464260.263	337938.417	
70	464446.327	337371.681		120	464275.454	337895.159	
71	464453.394	337404.722		121	464306.548	337832.698	
72	464438.817	337428.957		122	464317.881	337807.523	
73	464428.706	337441.180		123	464326.924	337760.446	
74	464423.423	337460.928		124	464343.642	337709.070	
75	464425.024	337479.411		125	464368.347	337671.720	
76	464429.595	337523.774		126	464399.609	337638.887	

127	464407.233	337626.193		177	464556.592	337271.463	
128	464417.758	337597.087		178	464541.179	337291.409	
129	464423.418	337575.443		179	464535.397	337300.525	
130	464424.297	337568.900		180	464533.679	337307.357	
131	464424.950	337559.164		181	464535.022	337314.123	
132	464422.619	337524.367		182	464538.736	337320.858	
133	464418.055	337480.072		183	464574.667	337348.858	
134	464416.342	337460.307		184	464606.030	337374.954	
135	464422.338	337437.895		185	464634.341	337395.230	
136	464433.089	337424.899		186	464682.085	337423.851	
137	464445.971	337403.483		187	464703.633	337458.272	
138	464439.508	337373.268		188	464726.452	337492.538	
139	464425.025	337315.699		189	464770.712	337544.284	
140	464423.781	337308.721		190	464789.863	337567.124	
141	464421.130	337293.782		191	464804.564	337583.232	
142	464416.998	337275.209		192	464826.318	337606.569	
143	464409.575	337262.662		193	464831.547	337611.345	
144	464403.576	337256.253		194	464838.823	337615.326	
145	464388.595	337245.994		195	464855.018	337623.196	
146	464372.879	337234.880		196	464884.780	337637.577	
147	464359.007	337223.611		197	464918.521	337653.795	
148	464343.418	337216.174		198	464937.182	337662.821	
149	464335.479	337214.622		199	464948.216	337671.328	
150	464321.456	337215.057		200	464957.449	337683.093	
151	464299.764	337214.651		201	464965.763	337698.907	
152	464290.226	337207.458		202	464975.794	337726.463	
153	464287.422	337199.028		203	464977.313	337735.679	
154	464289.765	337189.892		204	464976.302	337749.062	
155	464293.606	337186.178		205	464976.808	337769.519	
156	464299.053	337182.549		206	464978.833	337786.736	
157	464307.562	337180.687		207	464983.021	337801.663	
158	464318.787	337178.609		208	464999.713	337832.074	
159	464347.898	337169.778		209	465016.619	337854.825	
160	464376.566	337163.213		210	465036.479	337874.880	
161	464387.610	337163.620		211	465047.877	337885.707	
162	464396.226	337166.494		212	465061.174	337893.014	
163	464409.604	337177.956		213	465184.405	337912.687	
164	464420.303	337187.424		214	465239.740	337914.062	
165	464431.339	337195.061		215	465300.921	337911.370	
166	464444.146	337198.699		216	465371.463	337908.537	
167	464457.380	337201.016		217	465425.777	337900.823	
168	464474.183	337203.551		218	465432.044	337899.164	
169	464493.157	337210.162		219	465463.862	337894.321	
170	464535.655	337227.125		220	465495.970	337880.839	
171	464548.337	337232.634		221	465529.757	337863.826	
172	464553.790	337237.282		222	465565.077	337837.443	
173	464557.653	337243.384		223	465600.463	337814.714	
174	464560.110	337250.552		224	465655.850	337795.396	
175	464560.728	337258.799		225	465679.680	337782.746	
176	464559.792	337264.872		226	465693.780	337770.216	

227	465727.840	337732.976		260	465767.487	337721.840	
228	465743.670	337721.826		261	465757.199	337723.525	
229	465752.470	337717.206		262	465754.720	337723.931	
230	465771.760	337714.046		263	465747.963	337728.826	
231	465800.700	337710.316		264	465739.540	337735.360	
232	465864.830	337704.726		265	465731.855	337742.951	
233	465900.120	337699.266		266	465705.700	337772.340	
234	465937.530	337691.506		267	465690.533	337785.424	
235	466078.550	337649.526		268	465689.750	337786.100	
236	466164.958	337622.969		269	465683.817	337791.225	
237	466200.710	337609.186		270	465667.088	337799.788	
238	466260.809	337581.776		271	465654.463	337804.058	
239	466290.481	337574.461		272	465609.854	337818.962	
240	466291.268	337577.835		273	465592.418	337829.864	
241	466291.922	337580.636		274	465538.495	337868.309	
242	466292.072	337581.278		275	465520.140	337878.474	
243	466266.096	337587.682		276	465497.250	337891.032	
244	466263.119	337588.416		277	465465.240	337902.546	
245	466260.473	337589.623		278	465443.346	337908.546	
246	466225.291	337605.669		279	465430.829	337909.151	
247	466204.854	337614.990		280	465427.169	337907.695	
248	466203.424	337615.642		281	465372.097	337915.517	
249	466167.248	337629.589		282	465301.101	337918.369	
250	466080.577	337656.227		283	465239.819	337921.061	
251	466029.315	337671.487		284	465183.872	337919.694	
252	465945.210	337696.524		285	465059.091	337899.900	
253	465939.243	337698.300		286	465044.559	337891.868	
254	465901.367	337706.157		287	465031.918	337880.313	
255	465865.670	337711.680		288	465011.421	337859.518	
256	465853.561	337712.735		289	464993.928	337836.082	
257	465801.452	337717.277		=====			
258	465793.227	337718.337		s=27075mp			
259	465772.774	337720.974					


**Data
întocmirii**
06.2023

**Semnătura persoanei
autorizate**
EXECUTANT: SC
SACORACAD SRL
CLASA:III,
SERIA:RO-B-J,
NR.1879
Topograf autorizat:Ing.
Tene Razvan Norocel
Categoria:B, Seria:RO-HD-
F,Nr.0002

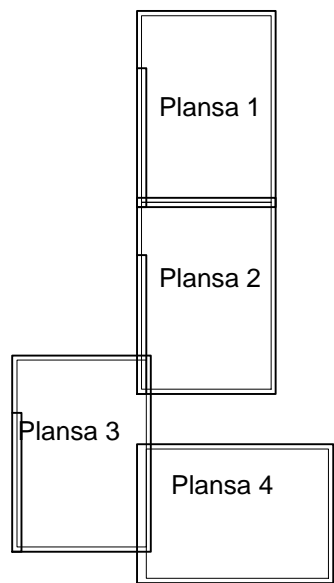
Plan de amplasament si delimitare a imobilului

Scara 1:2000

Nr. cadastral	Suprafata masurata a imobilului (mp)	Adresa imobilului
61142	27075	Jud. Hunedoara, DJ687A - Hasdat-Hateg, Km 7+839-Km 11+600
Nr. Carte Funciara		Unitate Administrativ Teritoriala (UAT)
61142		HATEG




A. Date referitoare la teren			
Nr. parcela	Categorie de folosinta	Suprafata (mp)	Mentiuni
1	DR	27075	DJ687A - HASDAT-HATEG, KM 7+839 - 11+600
Total		27075	
B. Date referitoare la constructii			
Cod	Destinatia	Supraf. construita la sol (mp)	Mentiuni
Total			
Suprafata totala masurata a imobilului = 27075 mp Suprafata din act = 27075 mp			
Executant: SC SACORACAD SRL CLASA:III, SERIA:RO-B-J, NR.1879 Autorizat: TENE RAZVAN NOROCEL CATEGORIA:B, SERIA:RO-HD-F,NR.0002 Confirm executarea masuratorilor la teren, corectitudinea întocmirii documentatiei cadastrale si corespondenta acestuia cu realitatea din teren			Inspector Confirm introducerea imobilului in baza de date integrata si atribuirea numarului cadastral Semnatura si parafa Data Stampila BCPI
Semnatura si stampila			
Data: 21.06.2023			



Plan de amplasament si delimitare a imobilului

Scara 1:2000

Nr. cadastral	Suprafata masurata a imobilului (mp)	Adresa imobilului
61142	27075	Jud. Hunedoara, DJ687A - Hasdat-Hateg, Km 7+839-Km 11+600
Nr. Carte Funciara		Unitate Administrativ Teritoriala (UAT)
61142		HATEG



A. Date referitoare la teren			
Nr. parcela	Categorie de folosinta	Suprafata (mp)	Mentiuni
1	DR	27075	DJ687A - HASDAT-HATEG, KM 7+839 - 11+600
Total		27075	

B. Date referitoare la constructii			
Cod	Destinatia	Supraf. construita la sol (mp)	Mentiuni
Total			

Suprafata totala masurata a imobilului = 27075 mp
 Suprafata din act = 27075 mp

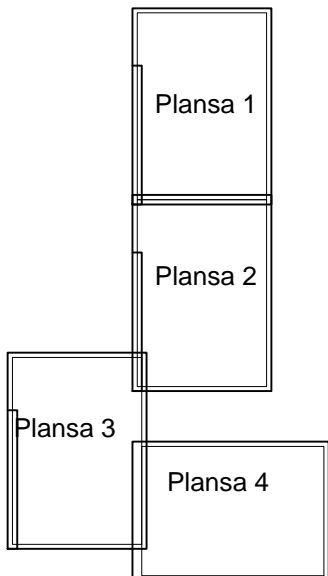
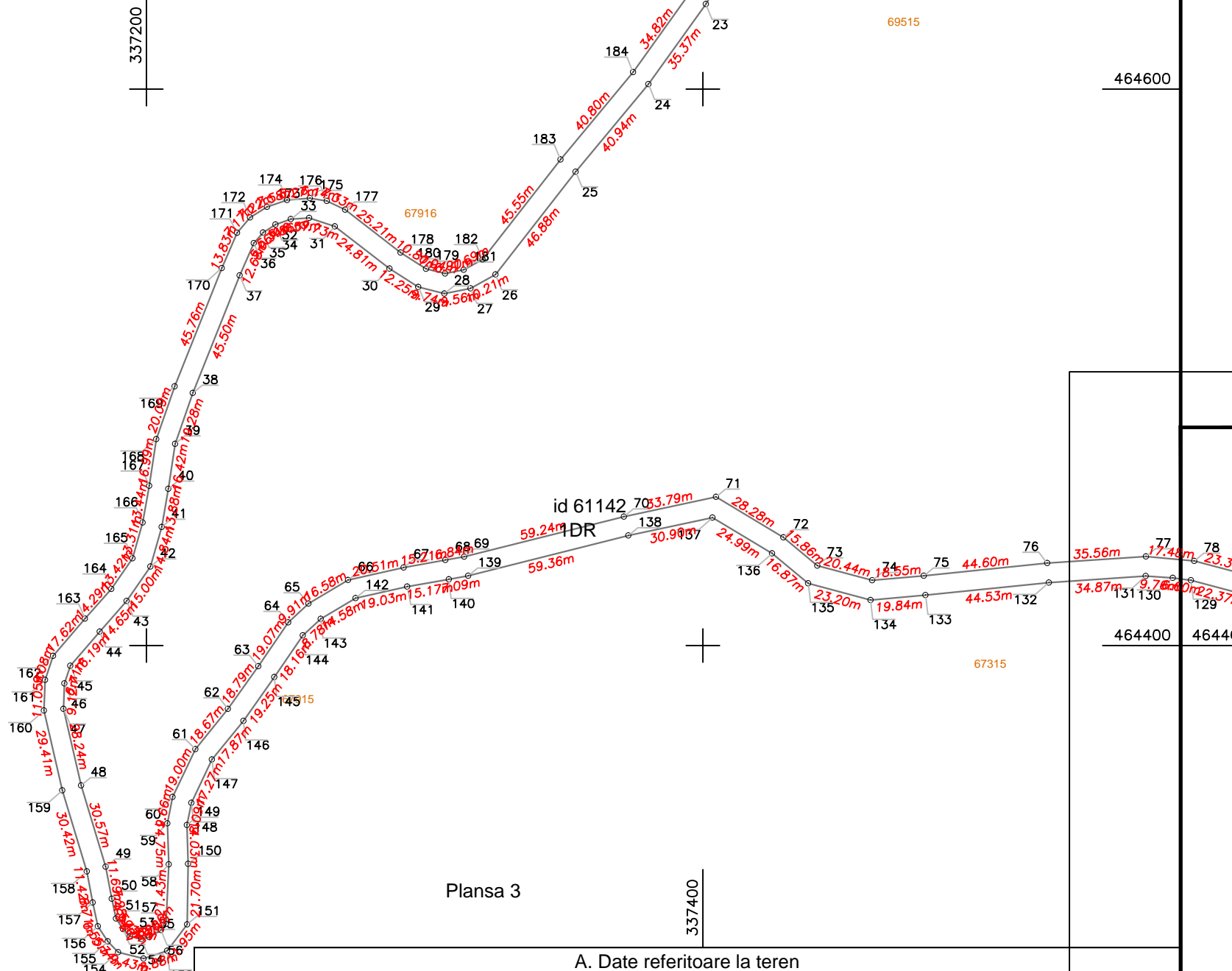
Executant: SC SACORACAD SRL CLASA:III, SERIA:RO-B-J, NR.1879 Autorizat: TENE RAZVAN NOROCEL CATEGORIA:B, SERIA:RO-HD-F,NR.0002 Confirm executarea masuratorilor la teren, corectitudinea întocmirii documentatiei cadastrale si corespondenta acestuia cu realitatea din teren Semnatura si stampila Data: 21.06.2023	Inspector Confirm introducerea imobilului in baza de date integrata si atribuirea numarului cadastral Semnatura si parafa Data Stampila BCPI
---	---

Plan de amplasament si delimitare a imobilului

Scara 1:2000

Anexa 16

Nr. cadastral	Suprafata masurata a imobilului (mp)	Adresa imobilului
61142	27075	Jud. Hunedoara, DJ687A - Hasdat-Hateg, Km 7+839-Km 11+600
Nr. Carte Funciara		Unitate Administrativ Teritoriala (UAT)
61142		HATEG

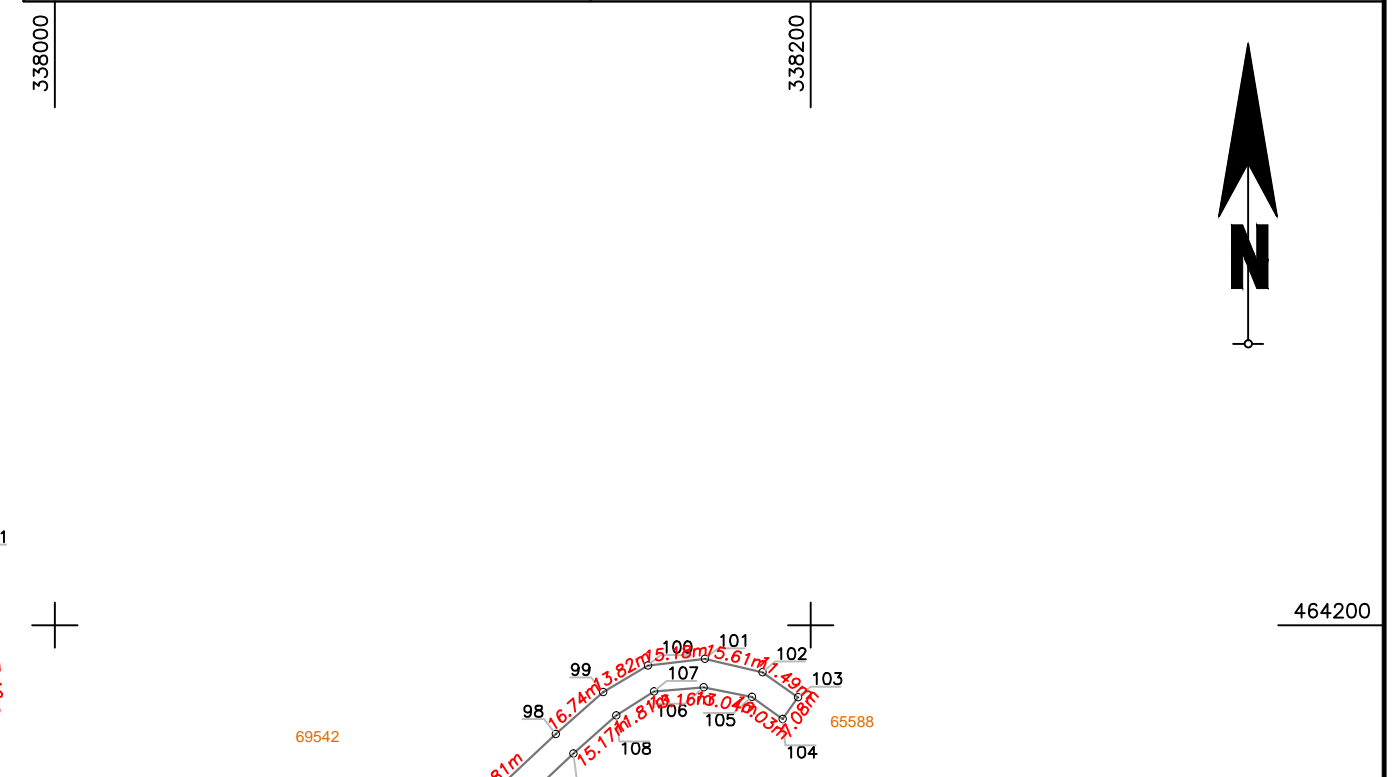
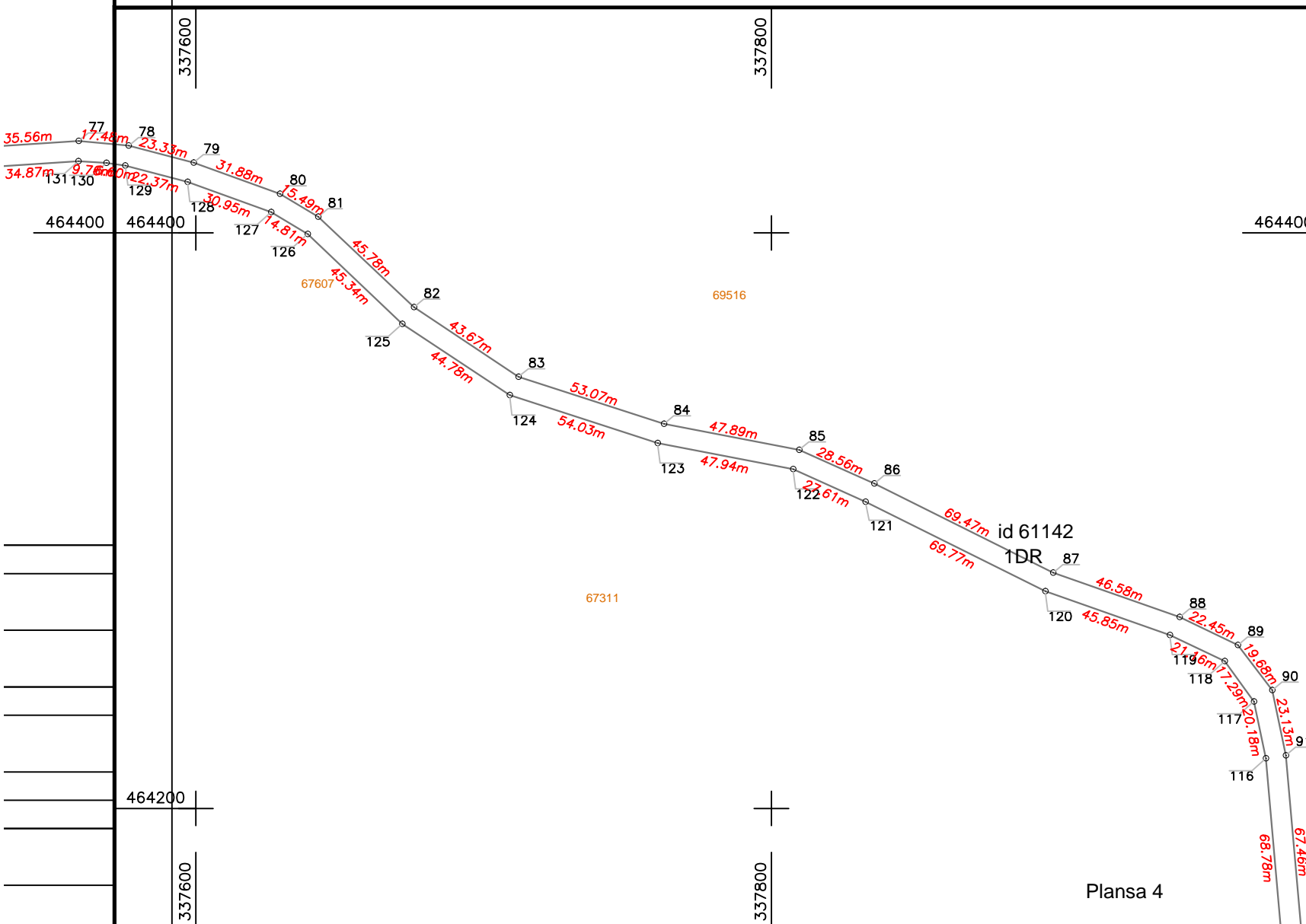


A. Date referitoare la teren			
Nr. parcela	Categorie de folosinta	Suprafata (mp)	Mentiuni
1	DR	27075	DJ687A - HASDAT-HATEG, KM 7+839 - 11+600
Total		27075	
B. Date referitoare la constructii			
Cod	Destinatia	Supraf. construita la sol (mp)	Mentiuni
Total			
Suprafata totala masurata a imobilului = 27075 mp Suprafata din act = 27075 mp			
Executant: SC SACORACAD SRL CLASA:III, SERIA:RO-B-J, NR.1879 Autorizat: TENE RAZVAN NOROCEL CATEGORIA:B, SERIA:RO-HD-F,NR.0002 Confirm executarea masuratorilor la teren, corectitudinea întocmirii documentatiei cadastrale si corespondenta acestuia cu realitatea din teren			Inspector Confirm introducerea imobilului in baza de date integrata si atribuirea numarului cadastral Semnatura si parafa Data
Semnatura si stampila Data: 21.06.2023			Stampila BCPI

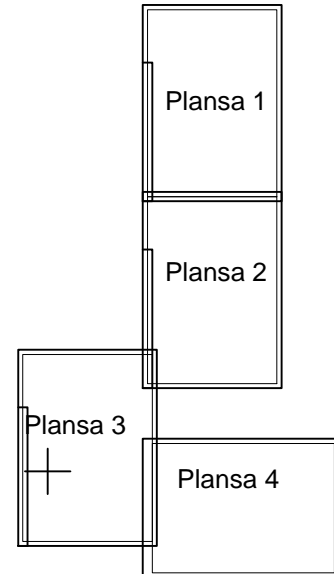
Plan de amplasament si delimitare a imobilului

Scara 1:2000

Nr. cadastral	Suprafata masurata a imobilului (mp)	Adresa imobilului
61142	27075	Jud. Hunedoara, DJ687A - Hasdat-Hateg, Km 7+839-Km 11+600
Nr. Carte Funciara		Unitate Administrativ Teritoriala (UAT)
61142		HATEG



Plansa 4



A. Date referitoare la teren			
Nr. parcela	Categorie de folosinta	Suprafata (mp)	Mentiuni
1	DR	27075	DJ687A - HASDAT-HATEG, KM 7+839 - 11+600
Total		27075	
B. Date referitoare la constructii			
Cod	Destinatia	Supraf. construita la sol (mp)	Mentiuni
Total			

Suprafata totala masurata a imobilului = 27075 mp
Suprafata din act = 27075 mp

Executant: SC SACORACAD SRL CLASA:III, SERIA:RO-B-J, NR.1879 Autorizat: TENE RAZVAN NOROCEL CATEGORIA:B, SERIA:RO-HD-F,NR.0002 Confirm executarea masuratorilor la teren, corectitudinea întocmirii documentatiei cadastrale si corespondenta acesteia cu realitatea din teren Semnatura si stampila Data: 21.06.2023	Inspector Confirm introducerea imobilului in baza de date integrata si atribuirea numarului cadastral Semnatura si parafa Data Stampila BCPI
---	---

464000

464000

338000

338200

MEMORIU TEHNIC

1. **Adresa imobilului /zona în care se desfășoară lucrarea:** Loc. Silvasu De Jos, Jud. Hunedoara, DJ 687 A, km 11+600 - km 12+460, INTRAV/EXTRAV.
2. **Tipul lucrării:** Indreptare eroare materiala – repositionare cu modif. suprafetei de pana la 2%.
3. **Suprafața planului supus recepției :** suprafata teren = 6947 mp
4. **Scurtă prezentare a scopului întocmirii lucrării și/saua situației tehnice și juridice/istoricului :** Scopul intocmirii lucrării este indreptare eroare materiala prin repositionarea si marirea de 2%, de la suprafata de 6882 mp la 6947 mp, a imobilului inscris in cartea funciara nr. 65588 hATEG, pentru a coincide cu situatia din teren.
5. **Descrierea generală a operațiunilor efectuate în faza de documentare a lucrării:** Imobilul cu nr cadastral 65588 inscris in CF 65588 Hateg a fost identificat conform planurilor cadastrale. S-au realizat masuratori in baza carora a rezultat planul de amplasament si delimitare. Terenul este in proprietatea Judetului Hunedoara – Domeniul Public – conf. CF 65588 Hateg.
6. **Operațiuni de specialitate realizate:**
In data de 05.06.2023, concomitent cu identificarea la fata locului, au fost efectuate masuratorile topografice. Pentru intocmirea masuratorilor s-a folosit aparatura de tip Leica TS 02. S-au folosit doua statii topografice S1 si S2 materializate prin tarusi de metal si s-au ridicat toate detaliile prin puncte radiate. La fiecare punct nou s-au calculat coordonatele x si y, incadrate in sistemul de proiectie "Stereografic 1970" folosind aparatura de tip GPS South S82V, determinandu-se coordonatele punctelor de statie S1 si S2. Punctele calculate au fost raportate la scara 1:2000 si astfel a rezultat planul de amplasament si delimitare.

Calcul analitic suprafata teren	15	463779.031	338270.512	
id 65588	16	463778.733	338262.469	
=====	17	463777.794	338242.115	
=====	18	463778.864	338230.196	
Pct. Nord (X) Est (Y)	19	463784.644	338203.543	
=====	20	463785.906	338196.861	
=====	21	463789.993	338177.386	
1	22	463798.315	338154.832	
2	23	463805.434	338149.745	
3	24	463808.909	338148.422	
4	25	463815.247	338149.183	
5	26	463819.180	338151.640	
6	27	463825.753	338159.002	
7	28	463833.983	338174.061	
8	29	463838.312	338178.876	
9	30	463843.126	338180.598	
10	31	463867.144	338179.815	
11	32	463887.885	338179.689	
12	33	463911.527	338184.187	
13	34	463943.174	338191.989	
14	35	463959.650	338195.803	

36	463975.542	338204.446	78	463986.184	338235.618
37	463986.544	338216.277	79	463979.746	338220.716
38	463993.934	338233.384	80	463970.662	338210.898
39	463996.396	338249.299	81	463956.844	338203.383
40	463997.049	338269.562	82	463941.346	338199.777
41	463998.067	338296.012	83	463909.787	338191.999
42	464001.873	338311.639	84	463887.155	338187.693
43	464009.799	338328.958	85	463867.242	338187.815
44	464018.683	338341.374	86	463841.865	338188.643
45	464025.358	338346.663	87	463833.824	338185.767
46	464034.448	338350.933	88	463826.775	338178.344
47	464040.709	338349.968	89	463819.257	338163.852
48	464048.830	338344.215	90	463814.919	338159.674
49	464062.509	338320.806	91	463808.009	338158.631
50	464076.258	338297.471	92	463805.147	338160.457
51	464077.566	338295.328	93	463797.814	338179.489
52	464086.899	338280.041	94	463793.738	338198.499
53	464102.801	338262.076	95	463792.484	338205.133
54	464129.209	338237.154	96	463786.788	338231.406
55	464153.705	338214.116	97	463785.810	338242.289
56	464166.461	338201.403	98	463786.733	338262.283
57	464174.992	338192.430	99	463787.020	338270.095
58	464175.148	338192.540	100	463787.713	338283.387
59	464180.943	338196.613	101	463786.722	338287.392
60	464181.609	338197.081	102	463785.235	338298.349
61	464172.185	338206.993	103	463782.036	338307.022
62	464159.271	338219.864	104	463777.870	338315.686
63	464137.781	338240.845	105	463768.307	338328.861
64	464108.553	338267.648	106	463757.471	338339.596
65	464093.359	338284.813	107	463746.995	338342.841
66	464083.118	338301.587	108	463736.086	338343.627
67	464069.409	338324.854	109	463716.368	338338.535
68	464054.865	338349.743	110	463698.538	338334.049
69	464043.794	338357.587	111	463688.876	338333.172
70	464033.256	338359.212	112	463675.968	338334.153
71	464021.116	338353.509	113	463666.850	338336.337
72	464012.832	338346.945	114	463666.630	338335.768
73	464002.845	338332.988	115	463664.181	338329.424
74	463994.281	338314.273			
75	463990.103	338297.124			
76	463989.054	338269.844			
77	463988.416	338250.041			

=====
S=6947mp

**Data
întocmirii**
06.2023

**Semnătura persoanei
autorizate**

EXECUTANT: SC
SACORACAD SRL

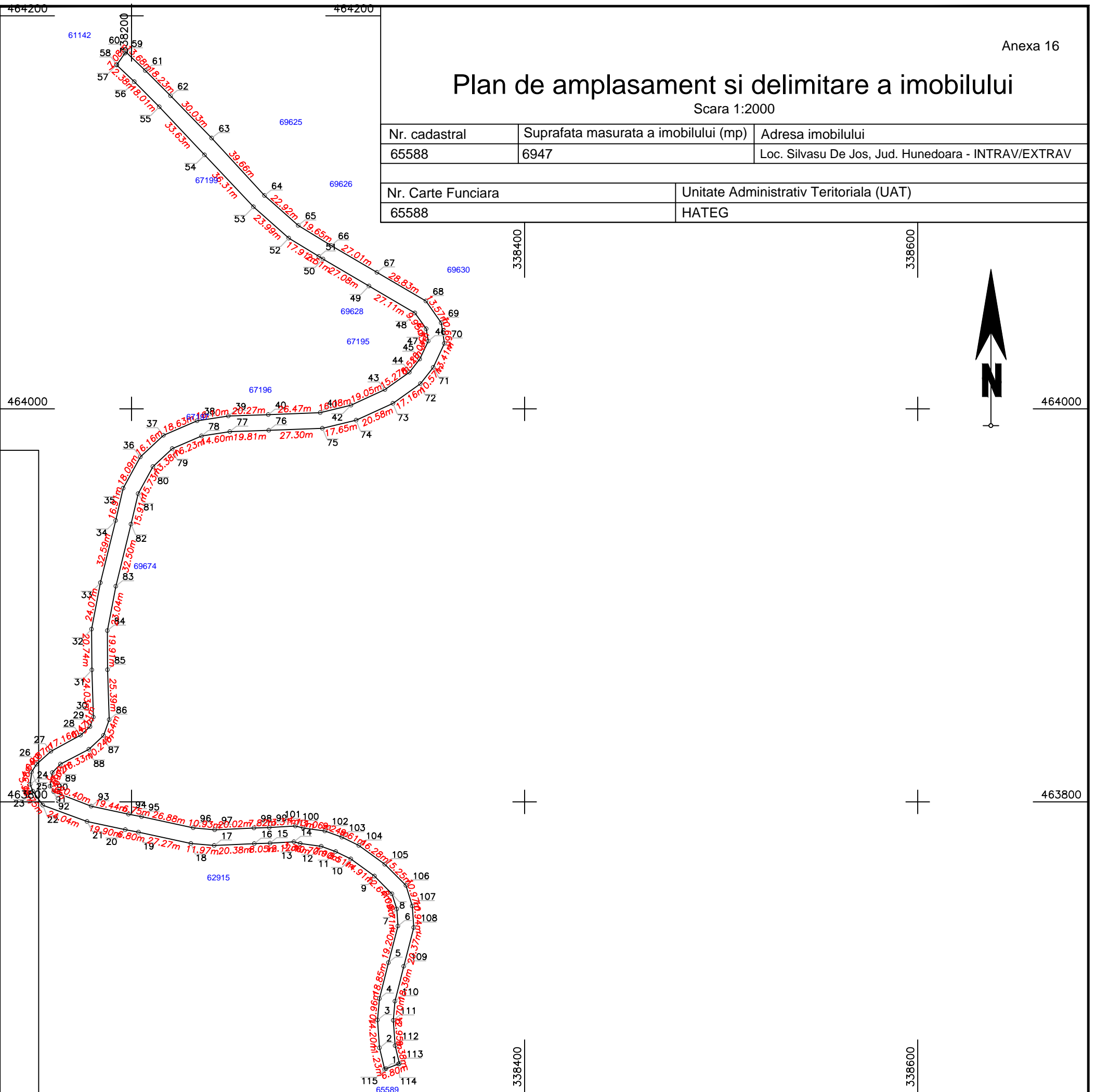
CLASA:III,
SERIA:RO-B-J,
NR.1879

Topograf autorizat:Ing.
Tene Razvan Norocel
Categoria:B, Seria:RO-HD-
F,Nr.0002

Plan de amplasament si delimitare a imobilului

Scara 1:2000

Nr. cadastral	Suprafata masurata a imobilului (mp)	Adresa imobilului
65588	6947	Loc. Silvasu De Jos, Jud. Hunedoara - INTRAV/EXTRAV
Nr. Carte Funciara		Unitate Administrativ Teritoriala (UAT)
65588		HATEG



A. Date referitoare la teren

Nr. parcela	Categorie de folosinta	Suprafata (mp)	Mentiuni
1	DR	5450	EXTRAVILAN Drum Judetean DJ 687 A, km 11+600 - km 12+460
2	DR	1497	INTRAVILAN Se identifica cu nr. topo.1971, fara Cf., loc. Silvasu de Jos
Total		6947	

B. Date referitoare la constructii

Cod	Destinatia	Supraf. construita la sol (mp)	Mentiuni
Total			

Suprafata totala masurata a imobilului = 6947 mp
Suprafata din act = 6947 mp

Executant: SC SACORACAD SRL CLASA:III, SERIA:RO-B-J, NR.1879 Autorizat: TENE RAZVAN NOROCEL CATEGORIA:B, SERIA:RO-HD-F.NR.0002 Confirm executarea masuratorilor la teren, corectitudinea întocmirii documentatiei cadastrale si corespondenta acesteia cu realitatea din teren Semnatura si stampila Data: 21.06.2023	Inspector Confirm introducerea imobilului in baza de date integrata si atribuirea numarului cadastral Semnatura si parafa Data Stampila BCPI
---	---

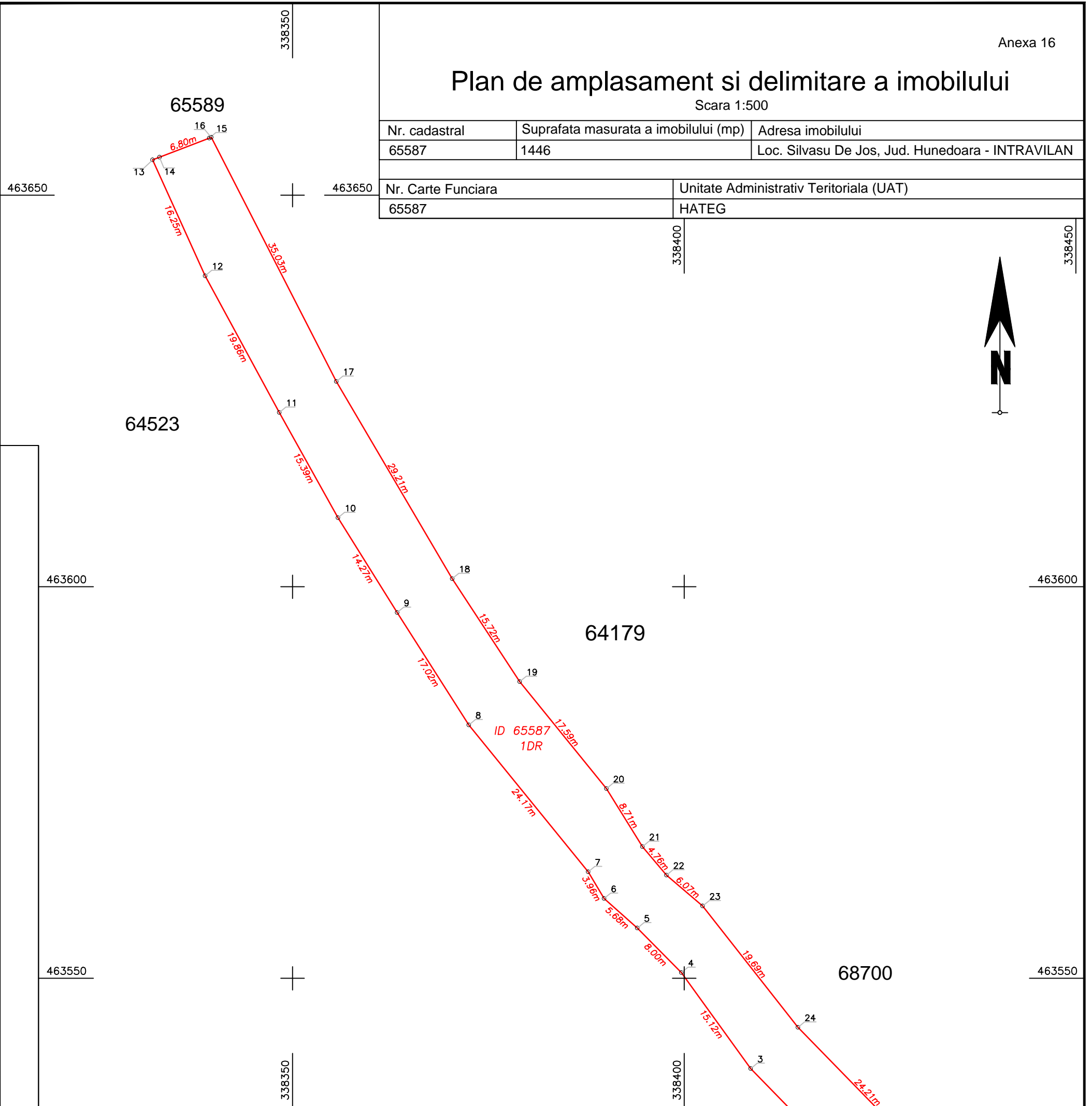
**Data
întocmirii**
06.2023

**Semnătura persoanei
autorizate**
EXECUTANT: SC
SACORACAD SRL
CLASA:III,
SERIA:RO-B-J,
NR.1879
Topograf autorizat:Ing.
Tene Razvan Norocel
Categorია:B, Seria:RO-HD-
F,Nr.0002

Plan de amplasament si delimitare a imobilului

Scara 1:500

Nr. cadastral	Suprafata masurata a imobilului (mp)	Adresa imobilului
65587	1446	Loc. Silvasu De Jos, Jud. Hunedoara - INTRAVILAN
Nr. Carte Funciara		Unitate Administrativ Teritoriala (UAT)
65587		HATEG



A. Date referitoare la teren			
Nr. parcela	Categorie de folosinta	Suprafata (mp)	Mentiuni
1	DR	1446	Drum Judetean DJ 687 A, km 12+470 - km 12+645.
Total			Se identifica cu nr. topo. 109, fara Cf., Silvasu de Jos
B. Date referitoare la constructii			
Cod	Destinatia	Supraf. construita la sol (mp)	Mentiuni
Total			

Suprafata totala masurata a imobilului = 1446 mp
 Suprafata din act = 1446 mp

Executant: SC SACORACAD SRL
 CLASA:III, SERIA:RO-B-J, NR.1879
 Autorizat:TENE RAZVAN NOROCEL
 CATEGORIA:B, SERIA:RO-HD-F,NR.0002
 Confirm executarea masuratorilor la teren,
 corectitudinea întocmirii documentatiei cadastrale
 si corespondenta acesteia cu realitatea din teren

Semnatura si stampila
 Data: 21.06.2023

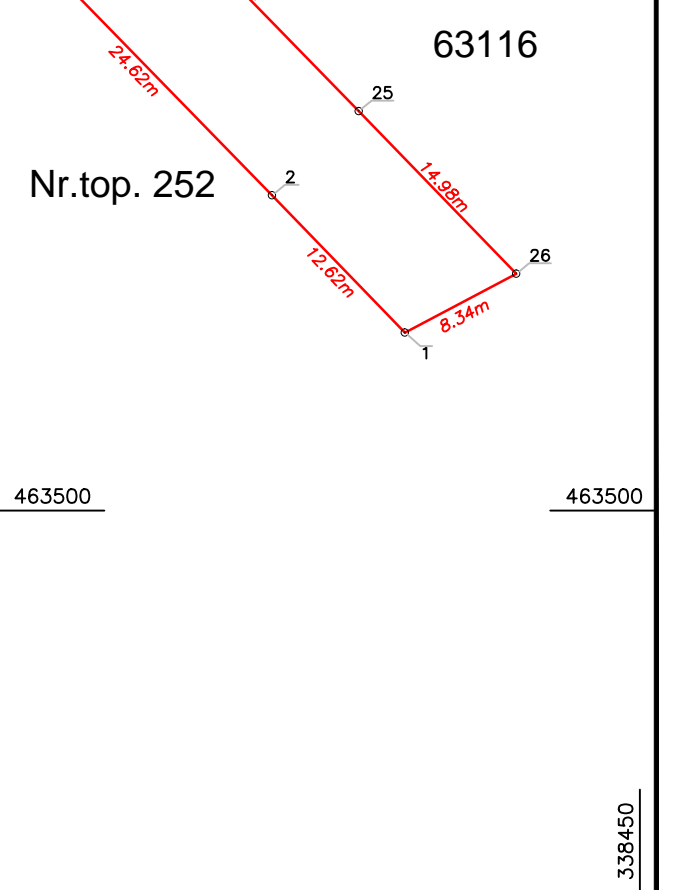
Inspector

Confirm introducerea imobilului in baza de date integrata
 si atribuirea numarului cadastral

Semnatura si parafa

Data

Stampila BCPI



MEMORIU TEHNIC

1. **Adresa imobilului /zona în care se desfășoară lucrarea:** Loc. Silvasu De Jos, Jud. Hunedoara, DJ 687 A, km 12+650 - km 15+982 INTRAV/EXTRAV
2. **Tipul lucrării:** Indreptare eroare materiala – repositionare cu modif. suprafetei de pana la 2%.
3. **Suprafața planului supus recepției :** suprafata teren = 27191 mp
4. **Scurtă prezentare a scopului întocmirii lucrării și/saua situației tehnice și juridice/istoricului :** Scopul intocmirii lucrării este indreptare eroare materiala prin repositionarea si marirea de 2%, de la suprafata de 26658 mp la 27191 mp, a imobilului inscris in cartea funciara nr. 65595Hateg, pentru a coincide cu situatia din teren.
5. **Descrierea generală a operațiunilor efectuate în faza de documentare a lucrării:**
Imobilul cu nr cadastral 65595 inscris in CF 65595 Hateg a fost identificat conform planurilor cadastrale. S-au realizat masuratori in baza carora a rezultat planul de amplasament si delimitare. Terenul este in proprietatea Judetului Hunedoara – Domeniul Public – conf. CF65595 Hateg.
6. **Operațiuni de specialitate realizate:**
In data de 05.06.2023, concomitent cu identificarea la fata locului, au fost efectuate masuratorile topografice. Pentru intocmirea masuratorilor s-a folosit aparatura de tip Leica TS 02. S-au folosit doua statii topografice S1 si S2 materializate prin tarusi de metal si s-au ridicat toate detaliile prin puncte radiate. La fiecare punct nou s-au calculat coordonatele x si y, incadrate in sistemul de proiectie "Stereografic 1970" folosind aparatura de tip GPS South S82V, determinandu-se coordonatele punctelor de statie S1 si S2. Punctele calculate au fost raportate la scara 1:1000 si astfel a rezultat planul de amplasament si delimitare.

Calcul analitic suprafata teren					
Id 65595					
=====					
=====					
Pct.	Nord (X)	Est (Y)			
=====					
=====					
1	463512.156	338445.416	17	463293.989	338612.848
2	463503.783	338454.509	18	463283.333	338616.048
3	463487.507	338471.079	19	463266.886	338619.905
4	463478.012	338479.865	20	463243.812	338621.728
5	463466.161	338488.782	21	463229.089	338619.956
6	463447.271	338501.948	22	463220.355	338616.663
7	463438.017	338507.845	23	463214.881	338613.815
8	463430.148	338513.067	24	463204.794	338604.444
9	463425.547	338516.120	25	463191.494	338587.632
10	463415.223	338526.039	26	463181.922	338574.914
11	463403.924	338537.568	27	463169.867	338563.436
12	463391.641	338548.377	28	463153.611	338550.492
13	463365.890	338566.183	29	463128.126	338528.344
14	463349.697	338576.809	30	463109.861	338508.946
15	463333.091	338588.569	31	463096.696	338493.622
16	463305.502	338606.383	32	463074.171	338469.048
			33	463049.752	338446.706
			34	462981.890	338399.859
			35	462929.414	338363.270
			36	462928.054	338362.380
			37	462922.876	338358.423
			38	462892.177	338337.645
			39	462883.164	338331.531

40	462870.044	338322.317	98	462079.889	337646.830
41	462832.550	338295.685	99	462079.397	337662.193
42	462812.422	338280.095	100	462077.494	337673.210
43	462799.080	338265.861	101	462070.821	337688.878
44	462783.424	338244.248	102	462059.352	337708.883
45	462766.689	338222.411	103	462045.594	337731.399
46	462750.402	338200.875	104	462013.219	337768.079
47	462740.393	338187.754	105	461996.264	337784.072
48	462736.231	338183.808	106	461938.273	337820.736
49	462730.091	338180.585	107	461931.203	337829.495
50	462719.868	338176.573	108	461925.070	337845.182
51	462693.099	338170.456	109	461922.092	337866.056
52	462662.176	338164.195	110	461917.280	337883.868
53	462627.189	338156.571	111	461912.211	337892.376
54	462594.461	338149.695	112	461905.549	337897.578
55	462558.079	338141.930	113	461867.212	337927.518
56	462542.193	338138.702	114	461854.313	337947.535
57	462513.256	338132.122	115	461845.572	337965.278
58	462493.489	338126.290	116	461838.582	337977.260
59	462482.815	338120.969	117	461831.119	337991.835
60	462473.560	338115.483	118	461819.387	338007.123
61	462460.415	338104.883	119	461807.123	338019.811
62	462446.397	338088.986	120	461792.115	338036.274
63	462437.411	338071.677	121	461782.175	338052.131
64	462429.087	338048.298	122	461770.442	338074.650
65	462420.054	338017.780	123	461758.064	338097.068
66	462412.803	337993.881	124	461747.486	338113.106
67	462406.397	337977.251	125	461737.041	338128.439
68	462398.048	337962.806	126	461724.398	338146.697
69	462386.334	337946.042	127	461709.304	338168.423
70	462367.529	337920.434	128	461702.301	338178.519
71	462350.030	337901.136	129	461688.200	338195.888
72	462326.624	337884.488	130	461675.598	338211.258
73	462297.730	337864.067	131	461660.317	338229.594
74	462279.791	337850.878	132	461644.904	338247.754
75	462269.308	337841.191	133	461625.911	338270.769
76	462241.680	337812.826	134	461616.385	338282.370
77	462216.841	337786.125	135	461609.428	338292.917
78	462196.326	337764.180	136	461603.862	338304.890
79	462183.896	337750.773	137	461599.070	338323.199
80	462161.145	337726.172	138	461596.173	338341.473
81	462141.428	337703.550	139	461590.403	338378.429
82	462132.708	337687.083	140	461585.802	338409.342
83	462122.768	337659.902	141	461581.629	338437.097
84	462115.445	337637.852	142	461578.358	338457.529
85	462111.803	337628.389	143	461574.019	338480.262
86	462107.743	337621.277	144	461568.843	338495.137
87	462104.536	337618.489	145	461557.408	338514.116
88	462101.711	337617.117	146	461538.534	338532.169
89	462097.586	337615.937	147	461507.643	338557.943
90	462096.086	337615.841	148	461487.222	338574.930
91	462091.711	337616.419	149	461469.899	338589.710
92	462088.282	337617.494	150	461459.917	338601.009
93	462085.173	337619.409	151	461452.259	338615.507
94	462081.854	337623.082	152	461443.342	338636.173
95	462080.205	337626.101	153	461434.548	338656.537
96	462079.878	337628.337	154	461429.819	338665.902
97	462079.514	337636.508	155	461419.455	338677.648

156	461404.188	338685.847	214	461916.606	337844.951
157	461391.044	338688.838	215	461919.541	337831.308
158	461358.973	338694.131	216	461925.074	337821.222
159	461334.471	338697.582	217	461936.085	337811.817
160	461320.860	338699.908	218	461951.004	337802.623
161	461316.002	338700.650	219	461969.125	337791.481
162	461314.894	338692.727	220	461984.220	337781.286
163	461319.582	338692.010	221	461997.220	337769.488
164	461333.239	338689.676	222	462027.986	337738.387
165	461357.763	338686.223	223	462041.105	337722.267
166	461389.504	338680.984	224	462052.524	337704.709
167	461401.356	338678.287	225	462063.645	337685.308
168	461414.405	338671.278	226	462069.770	337670.932
169	461423.141	338661.380	227	462071.419	337661.380
170	461427.298	338653.145	228	462071.885	337646.847
171	461435.996	338633.003	229	462071.508	337636.475
172	461445.039	338612.049	230	462071.904	337627.577
173	461453.289	338596.429	231	462072.497	337623.524
174	461464.277	338583.990	232	462075.285	337618.419
175	461482.068	338568.812	233	462080.004	337613.197
176	461502.522	338551.796	234	462084.937	337610.159
177	461533.200	338526.201	235	462089.977	337608.579
178	461551.106	338509.072	236	462095.815	337607.807
179	461561.561	338491.721	237	462098.958	337608.009
180	461566.271	338478.186	238	462104.579	337609.617
181	461570.478	338456.147	239	462108.984	337611.755
182	461573.723	338435.870	240	462114.017	337616.130
183	461577.890	338408.158	241	462119.051	337624.949
184	461582.495	338377.223	242	462122.978	337635.153
185	461588.270	338340.229	243	462130.322	337657.267
186	461591.230	338321.556	244	462140.034	337683.822
187	461596.304	338302.170	245	462148.066	337698.990
188	461602.424	338289.007	246	462167.099	337720.826
189	461609.937	338277.616	247	462189.765	337745.338
190	461619.735	338265.685	248	462202.182	337758.728
191	461638.768	338242.620	249	462222.692	337780.669
192	461654.195	338224.444	250	462247.474	337807.310
193	461669.432	338206.161	251	462274.892	337835.459
194	461682.002	338190.830	252	462284.891	337844.698
195	461695.900	338173.711	253	462302.408	337857.577
196	461702.733	338163.861	254	462331.251	337877.962
197	461717.825	338142.137	255	462355.374	337895.120
198	461730.447	338123.909	256	462373.733	337915.366
199	461740.840	338108.652	257	462392.837	337941.382
200	461751.212	338092.926	258	462404.803	337958.505
201	461763.392	338070.868	259	462413.637	337973.791
202	461775.227	338048.151	260	462420.373	337991.279
203	461785.719	338031.416	261	462427.718	338015.484
204	461801.289	338014.335	262	462436.697	338045.820
205	461813.317	338001.891	263	462444.763	338068.477
206	461824.329	337987.541	264	462453.045	338084.430
207	461831.354	337973.824	265	462465.965	338099.083
208	461841.270	337951.249	266	462478.134	338108.895
209	461851.431	337934.529	267	462486.644	338113.939
210	461861.539	337921.799	268	462496.429	338118.816
211	461900.407	337891.444	269	462515.276	338124.378
212	461906.363	337886.088	270	462543.877	338130.880
213	461912.574	337870.306	271	462559.711	338134.098

272	462596.119	338141.869	304	463219.311	338606.108
273	462628.863	338148.747	305	463223.226	338608.719
274	462663.822	338156.365	306	463230.971	338612.026
275	462694.785	338162.634	307	463233.986	338612.356
276	462722.234	338168.907	308	463244.050	338613.132
277	462733.421	338173.299	309	463265.758	338611.006
278	462740.931	338177.240	310	463280.790	338608.172
279	462746.363	338182.390	311	463290.104	338604.846
280	462756.772	338196.037	312	463301.264	338598.684
281	462773.055	338217.565	313	463328.093	338581.633
282	462789.840	338239.468	314	463344.741	338569.698
283	462805.262	338260.759	315	463360.965	338558.821
284	462817.824	338274.159	316	463385.528	338541.735
285	462837.318	338289.259	317	463397.947	338531.303
286	462874.660	338315.783	318	463409.369	338519.849
287	462887.708	338324.947	319	463411.772	338513.871
288	462896.665	338331.022	320	463414.322	338513.058
289	462927.550	338351.927	321	463418.499	338509.846
290	462932.680	338355.847	322	463419.737	338508.385
291	462933.893	338356.641	323	463420.645	338509.772
292	462986.451	338393.286	324	463442.643	338495.174
293	463054.748	338440.433	325	463461.231	338482.065
294	463079.831	338463.383	326	463472.450	338473.468
295	463102.680	338488.312	327	463481.720	338464.973
296	463115.811	338503.594	328	463498.029	338448.946
297	463133.676	338522.568	329	463507.957	338438.135
298	463158.729	338544.340	330	463508.173	338437.927
299	463175.079	338557.360			
300	463187.875	338569.172			
301	463198.196	338582.444			
302	463210.997	338597.741			
303	463216.188	338603.781			

=====

=====

S=27191mp

**Data
întocmirii**
06.2023

**Semnătura persoanei
autorizate**

EXECUTANT: SC
SACORACAD SRL

CLASA:III,
SERIA:RO-B-J,
NR.1879

Topograf autorizat:Ing.
Tene Razvan Norocel
Categoria:B, Seria:RO-HD-
F,Nr.0002

Plan de amplasament si delimitare a imobilului

Scara 1:2000

Nr. cadastral	Suprafata masurata a imobilului (mp)	Adresa imobilului
65598	27191	Loc. Silvasu De Jos, Jud. Hunedoara, INTRAV/EXTRAV DJ 687 A, km 12+650 - km 15+982

Nr. Carte Funciara	Unitate Administrativ Teritoriala (UAT)
65595	HATEG

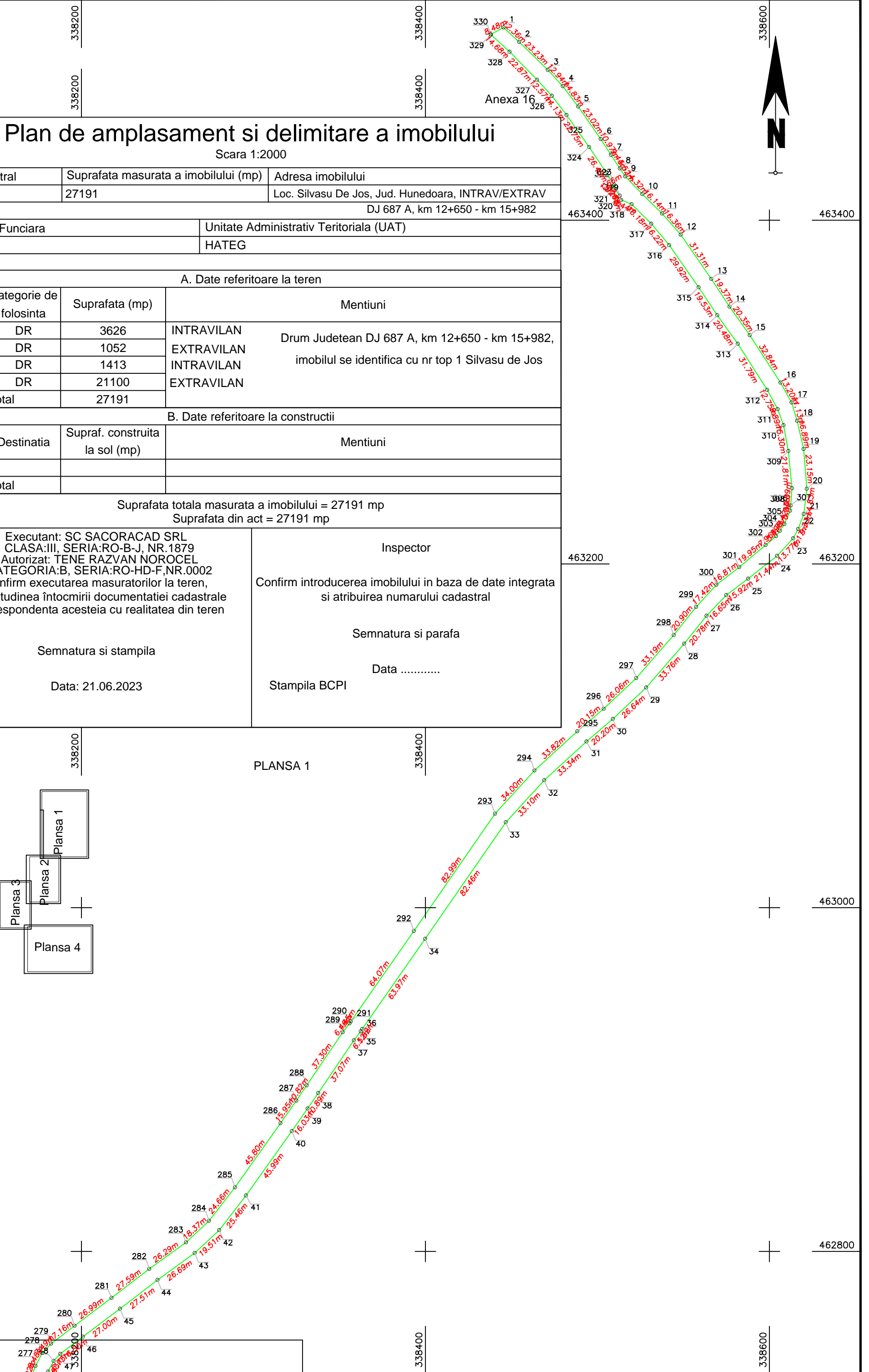
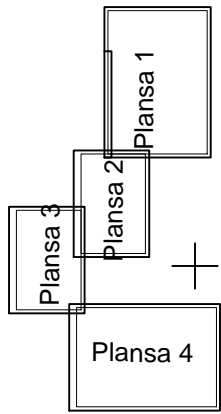
A. Date referitoare la teren			
Nr. parcela	Categorie de folosinta	Suprafata (mp)	Mentiuni
1	DR	3626	INTRAVILAN Drum Judetean DJ 687 A, km 12+650 - km 15+982, imobilul se identifica cu nr top 1 Silvasu de Jos
2	DR	1052	
3	DR	1413	
4	DR	21100	
Total		27191	

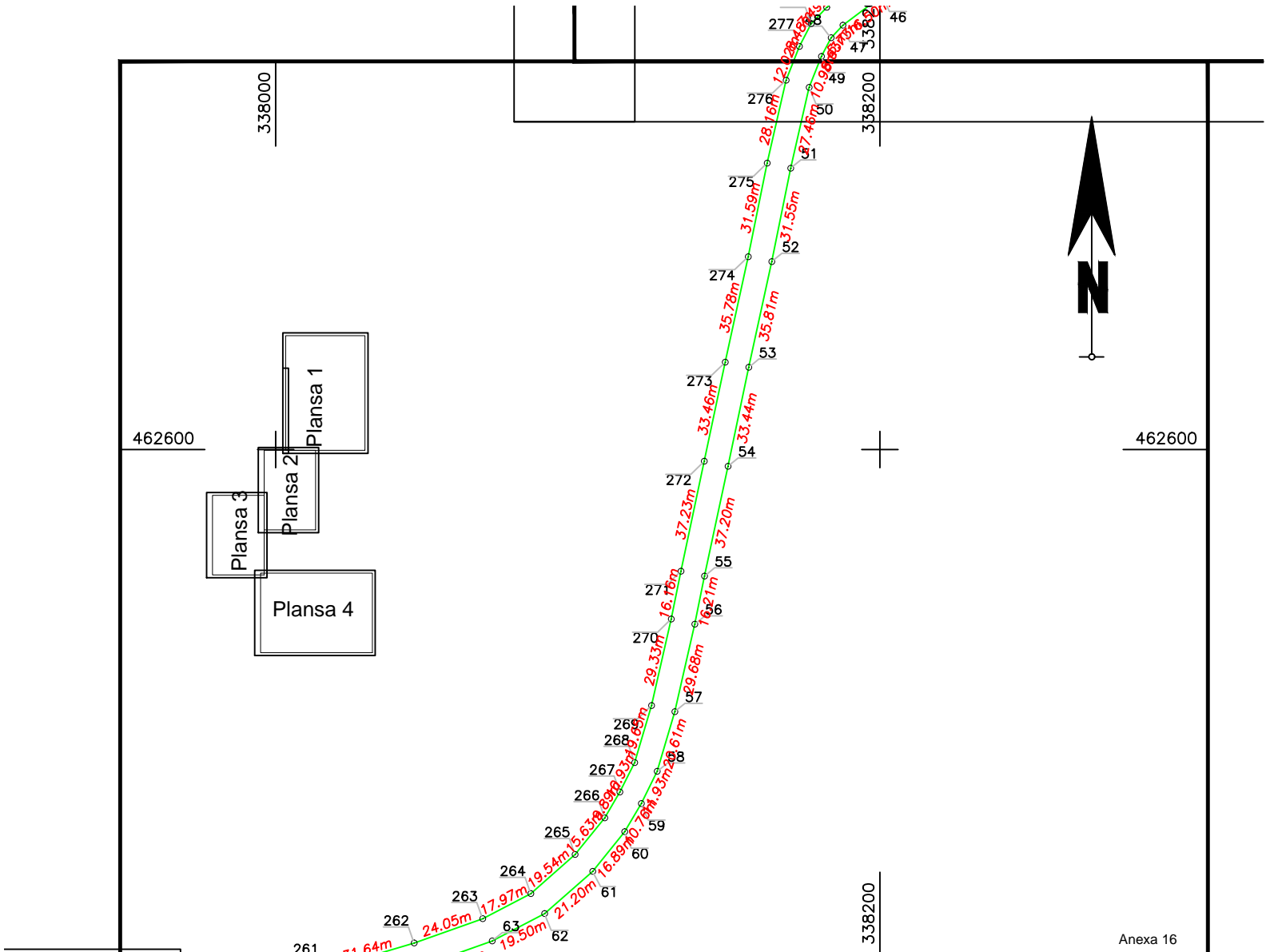
B. Date referitoare la constructii			
Cod	Destinatia	Supraf. construita la sol (mp)	Mentiuni
Total			

Suprafata totala masurata a imobilului = 27191 mp
Suprafata din act = 27191 mp

Executant: SC SACORACAD SRL CLASA:III, SERIA:RO-B-J, NR.1879 Autorizat: TENE RAZVAN NOROCEL CATEGORIA:B, SERIA:RO-HD-F,NR.0002 Confirm executarea masuratorilor la teren, corectitudinea întocmirii documentatiei cadastrale si corespondenta acesteia cu realitatea din teren Semnatura si stampila Data: 21.06.2023	Inspector Confirm introducerea imobilului in baza de date integrata si atribuirea numarului cadastral Semnatura si parafa Data Stampila BCPI
---	---

PLANSA 1





Plan de amplasament si delimitare a imobilului

Scara 1:2000

Nr. cadastral	Suprafata masurata a imobilului (mp)	Adresa imobilului
65598	27191	Loc. Silvasu De Jos, Jud. Hunedoara, INTRAV/EXTRAV DJ 687 A, km 12+650 - km 15+982
Nr. Carte Funciara	Unitate Administrativ Teritoriala (UAT)	
65595	HATEG	

PLANSA 2

A. Date referitoare la teren

Nr. parcela	Categorie de folosinta	Suprafata (mp)	Mentiuni
1	DR	3626	INTRAVILAN
2	DR	1052	EXTRAVILAN
3	DR	1413	INTRAVILAN
4	DR	21100	EXTRAVILAN
Total		27191	Drum Judetean DJ 687 A, km 12+650 - km 15+982, imobilul se identifica cu nr top 1 Silvasu de Jos

B. Date referitoare la constructii

Cod	Destinatia	Supraf. construita la sol (mp)	Mentiuni
Total			

Suprafata totala masurata a imobilului = 27191 mp
Suprafata din act = 27191 mp

Executant: SC SACORACAD SRL CLASA:III, SERIA:RO-B-J, NR.1879 Autorizat: TENE RAZVAN NOROCEL CATEGORIA:B, SERIA:RO-HD-F,NR.0002 Confirm executarea masuratorilor la teren, corectitudinea întocmirii documentatiei cadastrale si corespondenta acesteia cu realitatea din teren	Inspector Confirm introducerea imobilului in baza de date integrata si atribuirea numarului cadastral Semnatura si parafa Data Stampila BCPI
Semnatura si stampila Data: 21.06.2023	

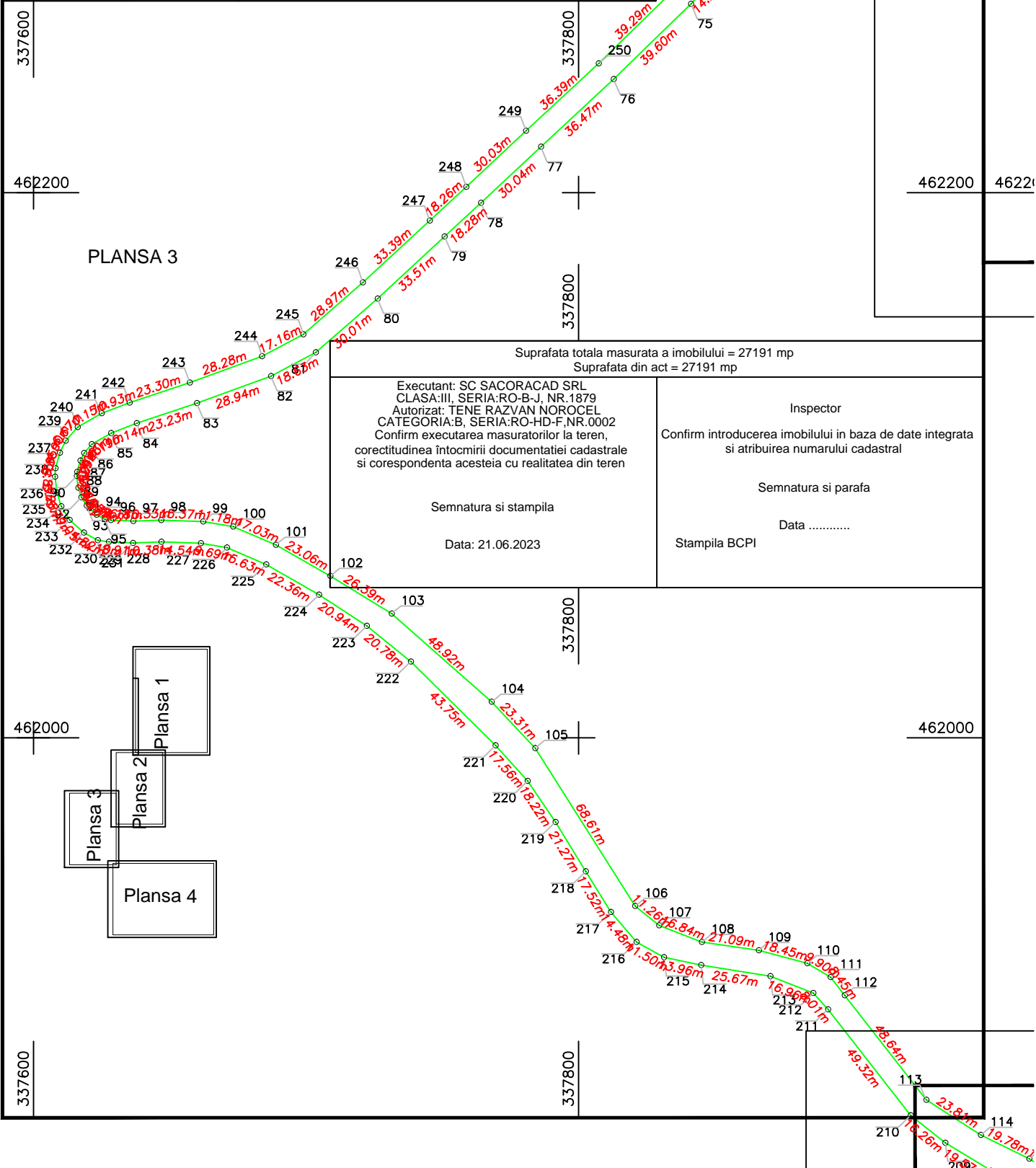
Plan de amplasament si delimitare a imobilului

Scara 1:2000

Nr. cadastral	Suprafata masurata a imobilului (mp)	Adresa imobilului
65598	27191	Loc. Silvasu De Jos, Jud. Hunedoara, INTRAV/EXTRAV DJ 687 A, km 12+650 - km 15+982
Nr. Carte Funciara	Unitate Administrativ Teritoriala (UAT)	
65595	HATEG	

A. Date referitoare la teren			
Nr. parcela	Categorie de folosinta	Suprafata (mp)	Mentiuni
1	DR	3626	INTRAVILAN
2	DR	1052	EXTRAVILAN
3	DR	1413	INTRAVILAN
4	DR	21100	EXTRAVILAN
Total		27191	

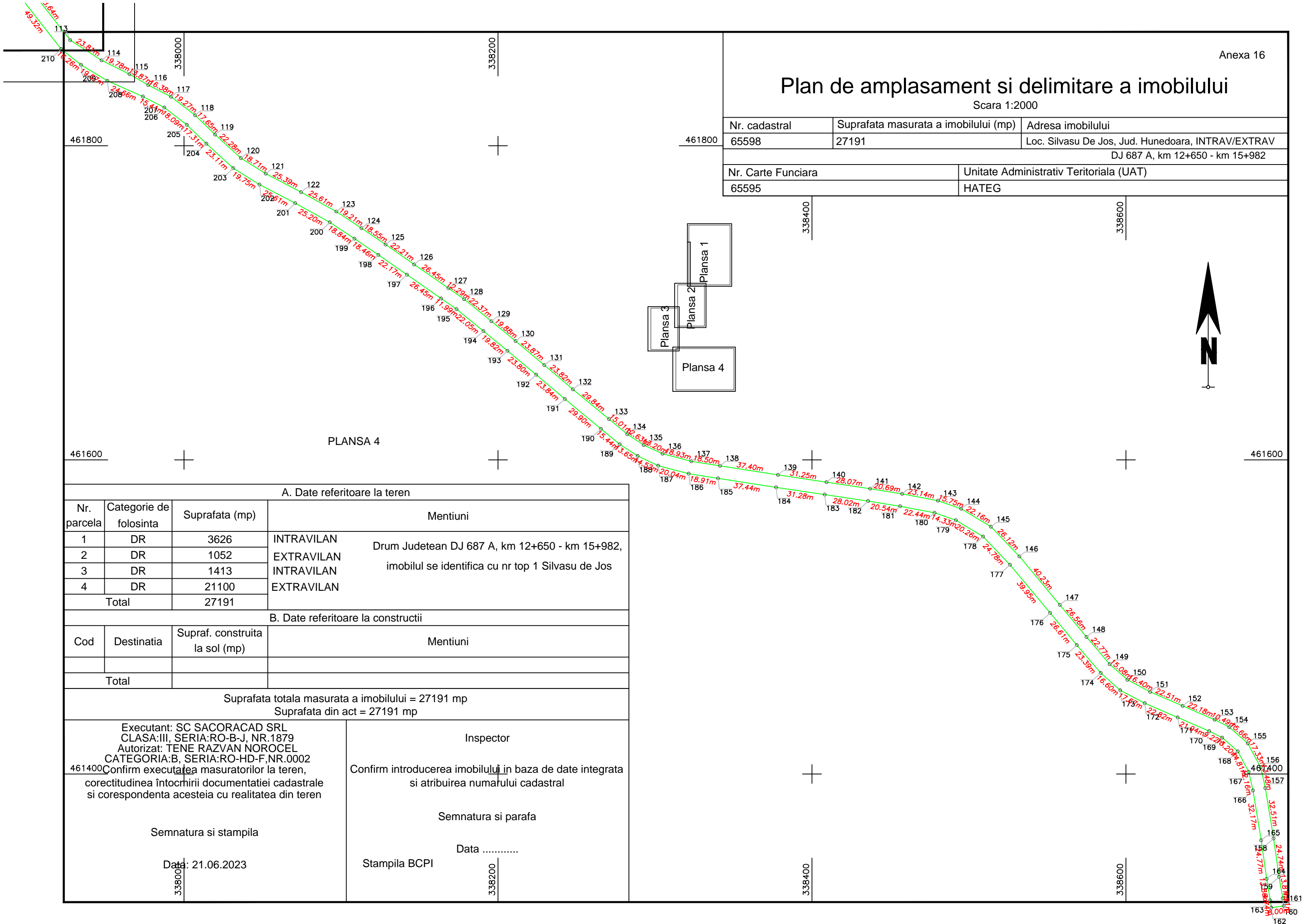
B. Date referitoare la constructii			
Cod	Destinatia	Supraf. construita la sol (mp)	Mentiuni
Total			



Plan de amplasament si delimitare a imobilului

Scara 1:2000

Nr. cadastral	Suprafata masurata a imobilului (mp)	Adresa imobilului
65598	27191	Loc. Silvasu De Jos, Jud. Hunedoara, INTRAV/EXTRAV DJ 687 A, km 12+650 - km 15+982
Nr. Carte Funciara	Unitate Administrativ Teritoriala (UAT)	
65595	HATEG	



PLANSĂ 4

A. Date referitoare la teren

Nr. parcela	Categorie de folosinta	Suprafata (mp)	Mentiuni
1	DR	3626	INTRAVILAN Drum Judetean DJ 687 A, km 12+650 - km 15+982, EXTRAVILAN imobilul se identifica cu nr top 1 Silvasu de Jos
2	DR	1052	
3	DR	1413	
4	DR	21100	
Total		27191	

B. Date referitoare la constructii

Cod	Destinatia	Supraf. construita la sol (mp)	Mentiuni
Total			

Suprafata totala masurata a imobilului = 27191 mp
Suprafata din act = 27191 mp

Executant: SC SACORACAD SRL CLASA:III, SERIA:RO-B-J, NR.1879 Autorizat: TENE RAZVAN NOROCEL CATEGORIA:B, SERIA:RO-HD-F,NR.0002 461400 Confirm executarea masuratorilor la teren, corectitudinea întocmirii documentatiei cadastrale si corespondenta acesteia cu realitatea din teren Semnatura si stampila Data: 21.06.2023	Inspector Confirm introducerea imobilului in baza de date integrata si atribuirea numarului cadastral Semnatura si parafa Data Stampila BCPI
--	---